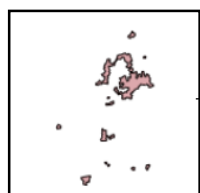


# 「111年環保小學堂推廣計畫」推動名單



澎湖縣湖西鄉龍門社區發展協會



金門縣金湖鎮下莊社區發展協會

• 臺北市文山區明興社區發展協會

• 桃園市新屋區埔頂社區發展協會

• 苗栗縣後龍鎮大山社區發展協會

• 南投縣南投市鳳山社區發展協會

• 社團法人彰化縣就業能力教育協會

• 嘉義縣阿里山鄉茶山社區發展協會

• 臺南市大內區石子瀨社區發展協會

• 屏東縣內埔鄉隘寮社區發展協會

• 基隆市安樂區內寮社區發展協會  
• 基隆市中正區平寮社區發展協會

• 宜蘭縣員山鄉結頭份社區發展協會

• 宜蘭縣蘇澳鎮朝陽社區發展協會

• 臺東縣臺東市富岡社區發展協會

## 「111 年環保小學堂推廣計畫」推動名單

縣市	社區名稱	地址	頁碼
基隆市	基隆市中正區平寮社區發展協會	基隆市中正區和一路 186 號	3
	基隆市安樂區內寮社區發展協會	基隆市安樂區基金三路 82-2 號	5
臺北市	臺北市文山區明興社區發展協會	臺北市文山區木柵路二段 109 巷 25 弄 6 號	7
桃園市	桃園市新屋區埔頂社區發展協會	桃園市新屋區成功路 330 號	9
苗栗縣	苗栗縣後龍鎮大山社區發展協會	苗栗縣後龍鎮大山里 7 鄰 53-9 號	11
南投縣	南投縣南投市鳳山社區發展協會	南投縣南投市鳳山里八卦路 1146 巷 5 號	13
彰化縣	社團法人彰化縣就業能力教育協會	彰化縣溪湖鎮太平里文二街 14 號	15
嘉義縣	嘉義縣阿里山鄉茶山社區發展協會	嘉義縣阿里山鄉茶山村 4 鄰 77 號	17
臺南市	臺南市大內區石子瀨社區發展協會	臺南市大內區石城里 114-66 號	19
屏東縣	屏東縣內埔鄉隘寮社區發展協會	屏東縣內埔鄉隘寮村清涼路二段 206 巷 6 號	21
宜蘭縣	宜蘭縣員山鄉結頭份社區發展協會	宜蘭縣員山鄉永同路二段 103 號	23
	宜蘭縣蘇澳鎮朝陽社區發展協會	宜蘭縣蘇澳鎮朝陽里(路)40 號	25
臺東縣	臺東縣臺東市富岡社區發展協會	臺東市吉林路二段 699 巷 22 號	27
澎湖縣	澎湖縣湖西鄉龍門社區發展協會	澎湖縣湖西鄉龍門村 99 號	29
金門縣	金門縣金湖鎮下莊社區發展協會	金門縣金湖鎮下莊 50 號	31

## 「111 年環保小學堂推廣計畫」推動名單

社區 名稱	基隆市中正區平寮社區發展協會
社區 介紹	<p>基隆是臺灣重要海洋及海港城市，擁有豐富海洋及港口資源具有海洋環境教育發展潛力，在中正區已有國立海洋大學海大雨水公園為已經認證的環境教育場域、推廣永續旅遊獲得亞洲唯一 ISO20121 永續認證國家級景點和平島公園，身在這兩處旁的平寮社區，從 106 年開始踏上環境保育的喜樂之路，也希望能跟學界(海洋大學)、產業界(和平島公園—宏岳國際)一樣，以社區的力量，讓各界看到基隆社區在環保上的努力及堅持，從海洋保育觀念及行動開始，到和平島環境維護及美化，到家中可以透過低碳飲食及其他行動來愛護我們所在的一和平島。</p> <p>平寮社區從 106 年計畫執行單一型計畫，啟發了社區對環境議題的關注，透過其他典範社區的參訪，讓平寮社區環境改造更有方向。</p> <p>107 年提出更具體的改造計畫，加強社區居民環保意識，鼓勵志工參與社區環境整頓與美化，培養凝聚社區居民向心力。</p> <p>108 年除持續辦理環境整頓美化、環保推廣外，並進行盤點社區內廢棄空屋，取得屋主同意後進行整理，作為社區環境教育推廣據點，期待成為社區推動環境永續基地。</p>

社區  
名稱

基隆市中正區平寮社區發展協會

社區  
照片



## 「111 年環保小學堂推廣計畫」推動名單

社區 名稱	基隆市安樂區內寮社區發展協會
社區 介紹	<p>內寮社區位於安樂區的西南方，緊鄰新北市萬里區，有山也有海，早期在 1980 年前是尚未開發的社區，原居住戶僅有 14 戶，經土地重劃，以及容積率的限制，1995 年起大量透天厝一棟一棟的蓋起來，吸引許多在地子弟、退休族及喜愛大自然的公民進駐置產，至今內寮社區的居民人口數為 6150 人，男性 3178 人；女性 2972 人；14 歲以下孩童 599 人；65 歲以上老人 561 人，老人與孩童各佔內寮區總人口數都不超過 10%，也就是說內寮社區有 80% 的青壯年人口，這些青壯年人口，絕大多數為外來人口，是優點也可以說是缺點，缺點是較缺少對社區的認識與了解，優點是具備更大的包容性與能量。因應多元化發展，社區的業務推展，必須依據「自己」的社區狀況，尋找適合的切入點，內寮社區從「內寮濕地公園」開始凝聚社區意識，慢慢尋找出社區迫切又亟待解決的需求。持續配合政府政策推動社區三大基礎建設，更因應多元化發展，內寮社區發展協會從環保局、環保署的環境教育推廣相關計畫一步一腳印，更擴大到人文關懷社區，穩健地踏出每一步。而社區願景設定未來內寮社區將朝『環保小學堂』、『環境教育示範區』目標邁進，讓每位來社區的人都能從『社區看到』、『社區做到』、『社區學到』環境的永續與文化的傳承影子，也希望透過『環境教育示範區』做起，向外推廣『環境永續意識』，讓內寮社區成為推動社區發展工作的種子社區。</p>

社區  
名稱

基隆市安樂區內寮社區發展協會

社區  
照片




## 「111 年環保小學堂推廣計畫」推動名單

社區名稱	臺北市文山區明興社區發展協會
社區介紹	<p>明興社區從興隆路四段再興中學以東、木柵路二段文山第一分局以北，北面依山，涵蓋舊稱「馬明潭」大部分區域，社區面積 0.134 平方公里，住戶 2,776 戶，6,466 人，早期住戶大多由深坑及石碇移入，原行政區域屬順興里，民國 63 年從順興在劃出明義和明興里。交通便利，為天賦優質的居住環境，因而人口驟增，在北市屬於年輕的社區；舊式公寓與集合式大廈參半，居民職業以軍公教比率較其他行政區高，從 101 年起，從代管國防部閒置眷舍開始，陸續開闢了生態教育館、白屋一樓全天候開放空間、白屋二樓兒少據點、明興秀明園圃等，以及 106 年底在興隆路四段 61 號開設了文山區第一個巷弄長照站，為社區增加了許多活動空間。</p> <p>民國 104 年榮獲衛生福利部第一屆社區照顧關懷據點「金點獎」，這獎項全國僅十名，且社區是北市唯一獲獎單位，社區幹部一致期待能以此為基礎，再接再勵為社區失能者能提供更好的照顧服務。</p> <p>88 年成立目前擁有 93 人的守望相助隊，多年齊力為社區治安集體奉獻，連續獲台北市特優及榮譽特優獎項。而犯罪率的降低，已連續蟬聯多年文山區犯罪率最低的社區，其成果得來不易，也提供了居民安全優質的居住環境。文山區最早完成集居逾 40 年老式公寓—涵碧新村，因與當時國光劇校及國軍藝工隊地緣之故，居住了多位資深藝人，社區內不時可見，門牌採連續編排而非單雙數分列排法，非常少見。</p> <p>社區發展工作少不了志工組織，明興社區就組織了七個志工團隊，分別為：守望相助隊、生態/防災志工隊、社區照顧關懷據點志工隊、水環境巡守隊、環保志工隊、社區園圃志工隊、班團隊班長志工群，透過這些志工組織長期在「生態」、「福利」、「安全」等三個面向努力耕耘，同時也將社區的分為妝點得溫馨、健康與和樂。</p>

社區  
名稱

臺北市文山區明興社區發展協會

社區  
照片





## 「111 年環保小學堂推廣計畫」推動名單

<b>社區 名稱</b>	<b>桃園市新屋區埔頂社區發展協會</b>
<b>社區 介紹</b>	<p>埔頂村位處於沿海新屋鄉的一個純樸農村，社區有豐富的埤塘文化及濃濃的人情味，還有多處休閒觀光農場，社區人口三千餘人，公民數接近兩千人，社區努力創造發展為一個自然生態休閒的社區。</p> <p>埔頂村於新屋市區往楊梅方向 2 公里處中華南路二段，旁有東勢溪，新屋市區往富岡方向 1 公里處中興路，旁有社子溪二天然的溪河所夾成的村莊，有四大坡塘，和一大片的農地，村民依水而居各地。</p> <p>埔頂村特殊的地理環境，三面水路包圍，東有桃園大圳，北鄰東勢溪，南面社子溪，座擁桃園大圳末端 12-1 支 4 大埤塘，全村占地 3.540 平方公里水體面積近 20 公頃(0.2 平方公里)，沿著田間小徑，系統水路，防風竹籬，綠波稻浪，散佈其中;故有「水鄉澤村」之喻。</p> <p>近年來為響應桃園市政府低碳農村計畫，在原有的水碓水車上加裝水力發電系統，提供園區照明用電，透過 12 個國家 21 位打工換宿學生共同設計建造的泥磚環保廁所，今年更將邀請中央大學國際學生會的同學作深入社區環境，了解社區傳通文化、食農教育等作溝通與建議，實現自我低碳與國際接軌的目標。</p>

社區  
名稱

桃園市新屋區埔頂社區發展協會

社區  
照片



## 「111 年環保小學堂推廣計畫」推動名單

社區 名稱	苗栗縣後龍鎮大山社區發展協會
社區 介紹	<p>大山社區位於後龍鎮西北方約 4 公里處之大山里轄區，日據時代以其處於大山崙之下，而命名為「大山腳」庄，民國 88 年 1 月 12 日成立「大山社區發展協會」，面積 3.6637 平方公里。日據時代大山腳是西瓜的集散中心，台灣光復後甘藷、西瓜、花生為主要農作物，居民除了務農外，沿海補漁業(牽罟)亦是居民重要經濟來源之一，於全盛時期計有三組百餘戶居民依其為生，民國六十年代，工商業興起，成為切割新舊時代的巨斧利刃，從此以後，年輕人口大量外移，造成人口減少、老化；田園紛紛休耕、棄耕，農宅荒廢傾圮，造成了農村的沒落，農業從主業變為副業，甚至乏人問津；北埔海岸的牽罟捕魚，也由熟絡逐漸沒落，終至消失，只因為有漁利，也沒有人力；更甚至北境的山丘林野，也變成一片荒煙蔓草，完全脫離了大山人的生活圈。</p> <p>大山社區是典型農(漁)村型社區，社區發展協會成立的理念是要發揮社區的力量來關懷老人及弱勢、保存農村傳統智慧、守護土地及生態環境，2、30 年來，社區周邊的田野山林間，原生種臺灣野百合族群數量愈來愈少，加之社會變遷的種種因素，社區珍貴的農村文化歷史慢慢消散，引起社區居民開始關注環保議題，近年來社區積極推廣環境教育，由社區居民無償提供農田，供大山國小師生進行農耕體驗兼環境教育課程，並與國立中興大學(永續環境學程)及苗栗縣政府環境保護局合作各項環教相關計畫，讓社區居民更加認識社區自然與人文資源的珍貴，提升在地認同感，促使居民重新找回對土地的關懷。</p>

社區  
名稱

苗栗縣後龍鎮大山社區發展協會

社區  
照片



## 「111 年環保小學堂推廣計畫」推動名單

社區 名稱	<p>南投縣南投市鳳山社區發展協會</p>
社區 介紹	<p>鳳山社區位於南投市西郊的八卦山台地上，北邊連接芬園鄉，南邊與鳳鳴里銜接，東鄰福興里，西邊與員林市湖水里、出水里相接，土地面積約為 2.4740 平方公里，截至今人口數 1,153 人，而我們山上物產豐富，農產品主要以鳳梨、青山茶、生薑、龍眼、荔枝、柚子、紅龍果等之生產為大宗；鳳山社區傳統文化以鳳山寺為代表，年度三大節慶中第一個重頭戲為初九天公生，以各種陣頭隨觀音佛祖鑾駕，出巡境內遶行六角頭，陣頭之首為舞獅。社區近來陸續提計畫來培養小朋友對舞獅的興趣，推廣並傳承地方 70 餘年同義堂金獅陣傳統文化。</p> <p>鳳山社區擁有豐富的自然資源，社區有四百年的老樟母女樹、三百年的緬梔樹、兩個大水堀。全國唯二的三百年以上緬梔樹，從 100 年推展社區營造，102 年投入生態保護植栽周邊花草，雖過程中稍有荒廢，108 年環保清潔志工大鋤草終見它的朝氣，透過 108 年計畫再次植栽花草更能凸顯它的價值。大水堀〈保甲堀〉是台灣清治末期至日治初期蓄水用的水堀，後為民生飲用水堀，大水堀有豐富自然生態，樹蛙鳴叫是清晨耳朵最常聽見，屬於中低海拔山區的彰化八卦山區，因氣候適宜，在大水堀中所孕育的樹蛙與蜻蜓種類豐富；觀光與運動熱潮，帶來垃圾與髒亂，造成大水堀景觀受損。經過 108-110 年計畫的清理維護呈現乾淨有生機，受到附近居民的讚賞。</p> <p>結合地方傳統青獅文化，將青頭獅獅頭縮小作成環保文創藝術品，可以體驗獅頭彩繪，作為社區文化保存 DIY 體驗環境教育課程。將獅頭縮小至 10 公分左右，可以讓社區的人士及孩童彩繪製作成環保文創紀念品。</p>

社區  
名稱

南投縣南投市鳳山社區發展協會

社區  
照片



## 「111 年環保小學堂推廣計畫」推動名單

社區 名稱	社團法人彰化縣就業能力教育協會
社區 介紹	<p>社團法人彰化縣就業能力教育協會於 98 年成立，深入在地河岸兩旁社區，推廣環境教育理念，發現彰化縣母親之河「東螺溪」，是一條全長 34 公里流經彰化縣 9 個鄉鎮的河川，但因從上游到下游的工業污染、農畜牧污染、家庭廢水排放等因素，致使它變成一條讓鄉親民眾望之卻步的一條臭河流。</p> <p>認識環境是改變社區的首要條件，協會成立的社區大學規劃一系列東螺溪相關課程，帶動社區民眾參與生態學習的意識。首先，號召社區居民、社團、志工團體於 102 年清理河岸二旁的廢棄物，並大量種植蜜源植物及食草植物，以建構蝴蝶廊道，105 年有上千隻蝴蝶在廊道羽化穿梭，促使東螺溪成為彰化縣最佳賞蝶之處；另外協會持續擴大東螺溪河岸認養範圍，種植大量原生種植物，規劃原生種植物園區，並開始建構環境教育基地概念，東螺溪生態教育園區因應而生。</p> <p>協會透過社區大學招募志同道合的志工，成立東螺溪生態志工隊，認養水利地、清除雜草垃圾，以及營造蝴蝶生態園區，並結合鄰近學校單位、工廠相互合作，饋贈桌椅、竹竿等淘汰物資回收再利用，透過行動力感召周邊的人們，讓鄰近社區民眾從原先的觀望到捲起袖子，加入做環保及環境營造的行列中，一點一滴將東螺溪生態教育園區創生而出。</p> <p>協會以東螺溪生態教育園區打造低碳慢活綠色廊道景點為目標，從生態營造、生態知識、食農推廣、產業聯結、在地文化、產業特色等發展生態觀光導覽課程，並結合生態、觀光、產業等 3 個面向發展在地產業，開創東螺溪生態節慶活動，例如：3-4 月木棉花季、6-8 月獨角仙、蝴蝶昆蟲生態營、9-10 月的東螺溪戀戀樂樹節等季節性活動遊程。</p>

社區  
名稱

社團法人彰化縣就業能力教育協會

社區  
照片





## 「111 年環保小學堂推廣計畫」推動名單

社區 名稱	嘉義縣阿里山鄉茶山社區發展協會
社區 介紹	<p>茶山社區是嘉義縣阿里山鄉最南端村落邊陲高雄台南，平均海拔高度約 260 至 1,600 公尺間，雖地處偏遠卻有得天獨厚的生態資源，是鄒族、布農族及漢人三族融合的山村，「茶山」在鄒語中稱「珈雅瑪」，意謂「山腰上的平原」，幅員遼闊氣候溫暖所以物產豐饒尤以咖啡、苦茶油、甘蔗、竹筍...等是具代表性的農產品。</p> <p>來到茶山可以看到家戶旁幾乎都有涼亭我們稱之 hufu。在鄒族傳統中族人過世是以室內葬與眾神一起供奉，所以家屋不得喧嘩，若族人山上打獵回來都是在屋外分享，所以家屋旁會搭蓋簡易茅草涼亭(hufu)，於是形成了至今的涼亭文化-「涼亭節」，每年 11 月最後周末會辦理涼亭節，主要是透過此節日來傳承茶山的分享文化，透過文化來傳遞分享人與環境共耕共享的成果與豐收。</p> <p>民國 98 年莫拉克風災重創，讓原本休閒產業發展甚佳的部落陷入困境，但社區居民並未因此而放棄，更懷著對大自然的崇敬，展現文化韌性來重建家園。民國 108 年疫情重挫全球，讓產業一夕之間停擺，但社區並未退步，反之更強化產業的內部重整，並高度關注環境保護議題，在 109 年申請第一年環保小學堂計畫，以「鄒於自然綠色永續」主題來攪動社區，期望以產業回歸自然，營造綠色奇蹟，作為永續友善產業之策略。過程中雖然突發的 COVID-19 讓計畫停擺，但在疫情安全規範下我們持續內部運作環境計畫如內部培訓、教案試教、環境宣導、活動推廣...九月解封旅遊風潮大起使得先前推廣工作達到宣傳效益，為期 2 個多月的時間，我們活動人數超過 1900 人次，讓小學堂計畫的目標效益加速完成。有了第一次的經驗，我們達成共識要延續環境教育辦理，要透過申請第二年計畫，讓社區空間再活化再利用、教案活動更延展更創新、宣傳力道更深遠，要更多造訪部落的民眾來到茶山直接印象環境的自然、產業的友善、生態的豐富，進而內化環境保護意識，並具體的落實生活圈。</p>

社區  
名稱

嘉義縣阿里山鄉茶山社區發展協會

社區  
照片



## 「111 年環保小學堂推廣計畫」推動名單

社區 名稱	臺南市大內區石子瀨社區發展協會
社區 介紹	<p>臺南大內被稱為酪梨的故鄉，品質絕佳，每一顆酪梨都是當地農民汗水的結晶，南市大內區酪梨種植面積達 158 公頃，每年產出達 2,000 噸產量，佔全台產地 3 成以上，穩居全台之冠，「酪梨的故鄉」實至名歸。</p> <p>走進大內，迎來曾文溪畔的甜根子草隨風搖曳寬闊的視野讓人心曠神怡，大內是一個適合放鬆、慢活的好地方。</p> <p>本社區因地理環境條件的關係，很適合發展農村體驗旅遊，因此以休閒產業的規劃與設計吸引更多遊客前來本社區，配合地方創生產業創新、提供遊客多元活動內容與特色產業之選擇，讓所有社區居民努力共創社區的新意象，並可喚醒所有進入社區的居民及遊客對環境教育的重視，以創造本社區產業循環經濟。</p> <p>環境教育為主，本社區多年力行社區環境維護、環境改善、環境教育等計劃方案，除了社區民眾環境意識提高之外，社區環境與風貌更加自然、無破壞。</p> <p>石子瀨社區工藝產業，石子瀨社區以甜根子草、酪梨皮(農廢棄物再利用)植物纖維作為材料創新前導，從其原物料、取得與處理材料技術，甜根子草與酪梨皮染色開發，展現從零開始的工藝材質創作歷程，一起找回創作與環境的初心。</p>

社區  
名稱

# 臺南市大內區石子瀨社區發展協會



社區  
照片




## 「111 年環保小學堂推廣計畫」推動名單

社區 名稱	屏東縣內埔鄉隘寮社區發展協會
社區 介紹	<p>「隘」是險要的地方，「隘寮」則是於關隘要地所搭建的屋舍，供人員駐守之用。早期漢人在沿山一帶拓墾，為了防止原住民的攻擊，便於關隘要地派員駐守，一旦發現原住民蹤跡，立即發出警訊，好讓大家有所防備，以有效維護地方的安寧。</p> <p>「隘寮社區」位於屏東隘寮溪左岸的沖積扇平原，大武山下縣道 185 沿山公路與縣道 187 共線上，清朝時期是屬於山區與平原的邊境隘口，居住的族群非常多元。隘寮溪沖積平原溪畔擁有大片面積的黃荊天然植物，長輩記憶中的黃荊俗稱(埔姜仔)陪伴著他們童年的時光，是他們永遠聊不完的共同回憶。透過長輩說故事自己彩繪並結合環保元素製作與隘寮社區的相關地圖，社區因為隘寮溪的改道因此孕育出了社區特色產業的誕生。</p> <p>我們從資源調查出「黃荊」就是我們俗稱的「埔姜仔」它是一種生命力很強的台灣原生樹種，對許多人來說他並不值錢但卻是社區日常生活中重要的日用品同時也是古時候的救命藥之一，隘寮社區因為有黃荊的存在，讓社區發展出以黃荊為主軸的社區產業，從吃的喝的到用的都有，社區也在更各公部門的幫忙之下逐漸發展出兼具觀光、旅遊、環保、生態、水土保持文化傳承的多樣性自然環境與教學場域。</p> <p>目前隘寮社區的黃荊系列產品包含黃荊蛋、黃荊包、黃荊粽、不驚茶、埔姜蜜還有黃荊萃取沐浴露、洗髮露、洗面露當然還有我們長輩用廢報紙製成的環保蓮霧造型溜滑梯，也結合了豬圈的概念，並將雨水回收資源再利用的超可愛環保雨撲滿設施好玩又有趣，有可以讓小孩大人遊玩並融合農村文化意象的藝術遊憩設施，同時我們以隘寮的「隘」自發想做的拍照打卡版。</p> <p>社區從環境改造髒亂點清除綠美化做起，有長輩說故事盤點的社區環保地圖、隘探索樂園、社區農村文化意象遊戲設施，環保蓮霧溜滑梯、185 秘境勝利門等還有超可愛的又活潑的老寶貝們。</p>

社區  
名稱

屏東縣內埔鄉隘寮社區發展協會

社區  
照片



## 「111 年環保小學堂推廣計畫」推動名單

社區 名稱	宜蘭縣員山鄉結頭份社區發展協會
社區 介紹	<p>結頭份社區位於宜蘭縣員山鄉東側，鄰近雪山山脈山麓湧泉帶，水源清淨充沛，全村面積為 2.8 平方公里，人口數有 1,536 人，社區產業以竹筍、稻米為大宗。社區內有一棵千年臺灣原生樹種茄苳樹，村民敬為「大樹公」，大樹公樹蔭下的宜蘭人發展出本地歌仔，是臺灣本土戲劇「歌仔戲」的原型；因此，結頭份被喻為歌仔戲發源地，但大樹公沒有名份，社區為老樹奔走倡議，終於在 103 年如願讓結頭份大樹公獲宜蘭縣政府認定登錄為「縣定文化景觀」，肯定其「孕育」文化的重大貢獻（103 年 6 月 30 日府文資字第 1030004776B 號）。</p> <p>為了傳承歌仔戲文化歷史，結頭份社區於 98 年 9 月正式成立結頭份歌仔戲班，每週三晚上 7 點至 9 點聘請宜蘭縣立蘭陽戲劇團專業老師為社區居民授課，學員年齡層包含小學 3 年級學生至 80 歲社區組的阿嬤，並進一步於 105 年至 106 年結合社區在地同樂國小參加全國歌仔戲大賽，且連續 2 年榮獲冠軍獎項之殊榮。社區居民以歌仔戲原鄉為榮，不畏艱難傾社區人力、物力扛起保存、推廣在地歌仔戲文化的大旗，於 99 年起舉辦「結頭份歌仔戲文化節」，邀請傑出戲團回歌仔戲原鄉公演交流，10 年來鑼鼓喧天曲唱連臺，111 年「結頭份歌仔戲文化節」將邁入第 13 屆。</p> <p>此外，結頭份社區綠竹筍、麻竹筍產業的質與量廣受市場好評，是社區經濟的支柱產業之一。社區除了著墨於歌仔戲文化傳承推廣之外，108 年取得低碳永續家園銀級認證、111 年獲得「村里減碳行動」銀級組特優，運用竹園產生農業廢棄物「化廢成寶」，為友善耕作提供養料，實踐從土地到餐桌的永續生活，凝聚社區向心力，各項低碳行動年減碳量可達 2 萬 3,000 公斤。</p>

社區  
名稱

宜蘭縣員山鄉結頭份社區發展協會

社區  
照片





## 「111 年環保小學堂推廣計畫」推動名單

社區 名稱	宜蘭縣蘇澳鎮朝陽社區發展協會
社區 介紹	<p>朝陽里位於宜蘭縣蘇澳鎮最南端的村落，以南澳溪相隔分朝陽與海岸兩個社區，朝陽社區環山面海，住民大都是在大南澳開墾時期遷移至此的客家、閩南族群，為閩南與客家聚落，東臨太平洋，與南澳鄉為鄰，佔地面積約 4.2 平方公里，80% 高山環繞，朝陽社區以農漁業為主，農業面-水稻種植已轉型有機，漁業以近海沿岸漁業為主，景點部份有全台大頭茶純林最密集的朝陽國家步道，富有在地人文特色的蘇花古道大南越嶺段，社區濕地區的環山手作步道，幾年來社區民眾力行與資源盤點，發現環境維護單靠社區是不夠的，應該針對來到社區的訪客，教導其尊重社區愛護環境身體力行。</p> <p>朝陽社區發展協會在推動社區總體營造之初，以客家布馬竹轎迎親為主軸，由家屬中青二代抬轎，為社區長者(12 對童養媳)熱鬧補辦婚禮；以共同信仰中心-天后宮活動...等，號召在地居民共同參與，傳承在地文化引起共鳴，社區意識團結，推動社區深度旅遊，並與鄰近社區、在地企業合作，帶動社區整個產業鏈發展，推廣在地綠色經濟，以社區環境宣導的第一站：小舖據點宣導低碳飲食、綠色旅遊、綠色消費，結合環教志工們透過課程學習到的自然知識，手作及垃圾減量對環境的基本尊重...，再以社區今年規劃的里山里海課程(食農&amp;海洋&amp;文化&amp;保育行動)，讓參與者從覺知至力行，運用在生活。</p>

社區  
名稱

宜蘭縣蘇澳鎮朝陽社區發展協會

社區  
照片



## 「111 年環保小學堂推廣計畫」推動名單

社區名稱	臺東縣臺東市富岡社區發展協會
社 區 介 紹	<p>富岡里(富岡社區)舊名加路蘭，因位於猴仔山附近，亦稱猴仔山，富岡里日治時代原屬臺東郡加路蘭大字，戰後歸屬卑南鄉，民國 63 年由村改里，歸臺東鎮管轄，民國 65 年臺東鎮升格改為臺東市。</p> <p>富岡里位於臺東市最北方，東至太平洋，臺 11 號省道貫穿本里，北以黑髮橋與卑南鄉富山村為界，西以加路蘭地段及志航基地東側與卑南鄉為界，南至卑南大溪與臺東市區各里為界，面積共 6.08 平方公里。本里共有富岡、濱海(巴砂哇力)、富岡(大陳義胞)新村、加路蘭等 4 個聚落，地理上含括有富岡漁港、小野柳遊憩區、加路蘭遊憩區，本里共有 25 鄰，戶數為 647 戶，人數共有 1947 人，其中男性為 1033 人，女性 914 人。</p> <p>83 年成立富岡社區發展協會，有濱海(巴砂哇力)部落、富岡社區、大陳新村及加路蘭部落會員，本會依法設立、非以營利為目的之社會團體，以促進社區發展，增進居民福利，建設安和團結互助之現代化社會為宗旨，並於 96 年成立富岡社區媽媽志工隊，協助社區協會推動各項活動。</p> <p>依據 2016 年「東部海岸地質公園資源調查及推動成立規劃案」調查結果，位於花蓮縣豐濱鄉的石梯坪、台東市北側的小野柳以及台東外海的綠島，皆是東部海岸國家風景區轄區內具有發展地質公園潛力之地；根據三處的地質意義、交通易達性、觀光設施及社區參與等客觀條件，在東部海岸地質公園成立初期選定台東市富岡里、小野柳地區做為地質公園推動據點，海岸景觀豐富而多變，是環境教育、觀光遊憩的良好場域。</p> <p>2018 年經過小野柳地質公園內以社區組織幹部共同協商決定更名為「東部海岸富岡地質公園」希望與北海岸地野柳地質公園有所區隔，發展富岡地質公園的在地特色，並訂定具有「教育、研究、保育、文化、遊憩」多功能目標，於 2020 年 11 月 20 日以富岡社區發展協會成員正式成立富岡地質解說隊，提供東部地區民眾環境學習與戶外遊憩體驗場域，並持續整合環境教育專業人力、課程方案及經營管理，提供具有豐富生態。</p>

社區  
名稱

臺東縣臺東市富岡社區發展協會



社區  
照片



## 「111 年環保小學堂推廣計畫」推動名單

社區 名稱	澎湖縣湖西鄉龍門社區發展協會
社區 介紹	<p>澎湖縣湖西鄉龍門社區地理位置特殊，更因三面環海擁有豐富的自然資源、地質景觀與漁業文化，龍門裡正角為日軍登陸澎湖首個據點，具有濃厚軍事文化氣息，經過地方耆老分享與文獻資料，揭開百年陣地神秘面紗。結合龍門閉鎖陣地之軍事文化色彩，使故事悠遠傳唱。而近年來龍門村景點蓬勃發展，現有的特色景點：龍門南崁閉鎖陣地(軍服換裝 DIY)、龍門產業創生行銷推廣中心(手作 DIY)、日軍登陸紀念碑、聖旨牌、土地公分海、後灣七彩沙灘、幸福魚灶、八卦鎮風塔、龍宮車站、貓槽公園(親子野餐)、夕陽晚宴(特色風味餐)等等。是極具深度觀光旅遊的特色農漁村。</p>

社區  
名稱

澎湖縣湖西鄉龍門社區發展協會

社區  
照片



## 「111 年環保小學堂推廣計畫」推動名單

社區 名稱	金門縣金湖鎮下莊社區發展協會
社區 介紹	<p>下莊社區發展協會係 94 年成立，行政區劃屬金湖鎮山外里，協會由下莊、南雄、陽明、前埔、建華、安民等 6 個自然村及擎天一村(軍眷村)所組成。隨著各自然村所仰賴的駐軍撤離，各種軍需的商業型態村落逐漸沒落，轉型為單存住宅區。目前社區人口數約為 533 人(其中男性 271 人、女性 262 人)，65 歲以上老人為 123 人，佔總人口數 23.08%。</p> <p>早期戰地政務年代，社區周遭駐紮軍營，因應各項軍需產生了很多的軍事遺跡，例如陽明湖、南雄戲院及八二三戰役紀念碑等；金門風獅爺的由來，相傳是元代在島上設鹽場而大肆伐木煎鹽，復因明末鄭成功據金二次大舉伐木造船，清初又推行棄地遷界，經此幾番摧殘，是金門島從綠野扶疏變成荒島枯地，從此飛沙走石，田園荒蕪。島民為防風害並求安居，乃於村落路口豎立石雕或泥塑之“風獅爺”以辟邪擋煞，故風獅爺又有“村落守護神”之稱。在南雄及安民村各有一尊風獅爺驗證了古時本地也飽受風災之苦。</p> <p>80 年代以前，社區經濟主要是因應軍需所產生的小吃店、冰果室、撞球室、浴室、文具店、理髮廳及洗衣裁縫業等商業型態，然隨著 81 年戰地政務解除，軍隊大量撤離，各種軍需的商業型態村落逐漸沒落，轉型為單存住宅區。</p> <p>下莊社區位於太武山下，位處金湖鎮與金沙鎮交接處，土地面積約 2.6 平方公里，氣候屬副熱帶季風氣候，年均溫約 20.9℃，夏濕熱、冬乾冷，春季常有霧，主要降水為 5 月至 8 月颱風季。由於地處金門國家公園範圍，土地使用主要以林區、保護區及自然村聚落為主。地理位置鄰近金湖鎮市中心與金湖鎮主要公共設施(包含金湖鎮公所、金湖分局、山外里公所、金湖消防分隊、金門高職、金門醫院、金湖國中、國小及金湖綜合體育館等)約距離約 1.5-3 公里，車程時間約 5 分鐘車程，聯外交通便利。</p>

社區  
名稱

金門縣金湖鎮下莊社區發展協會

社區  
照片





