

「101年社區環境改造計畫」成果專輯

縣市	社區名稱	頁碼
基隆市	基隆市愛鄉文化協會	2
基隆市	基隆市安樂區五福社區發展協會	7
臺北市	臺北市大安區溫州社區發展協會	12
桃園縣	桃園縣楊梅市永寧里辦公處	17
桃園縣	桃園縣大溪鎮月眉社區發展協會	22
桃園縣	桃園縣龍潭鄉中正社區發展協會	27
雲林縣	雲林縣崙背鄉羅厝社區發展協會	32
臺南市	臺南市關廟區新光社區發展協會	37
臺南市	臺南市安南區鹽田社區發展協會	42
屏東縣	屏東縣仁和關懷協進會	47
屏東縣	屏東縣林仔邊自然文史保育協會	52
屏東縣	屏東縣九如鄉九明社區發展協會	57
屏東縣	屏東縣萬丹鄉崙頂社區發展協會	62
花蓮縣	花蓮縣花蓮市民生社區發展協會	67

基隆市愛鄉文化協會 和憲里聯合提案

社區基本資料與特色

氣勢磅礴的海洋、資源豐饒的海產與濃厚的人情味，造就基隆這美麗的海洋城市，基隆市愛鄉文化協會即位於基隆市中正區與臺灣有一海之隔的和平島上。和平島有悠久的歷史，在西班牙統治時期時，被稱為「三蒂西瑪島」，或是「聖薩爾瓦多城」，荷蘭統治時期則稱為「北荷蘭城」，在明鄭時期稱為「雞籠砲城」或「雞籠安撫司」，清末設社寮庄，隸基隆堡，日據之初仍沿舊制，民國9年改入基隆街，社寮大字，下分社寮、八尺門二小字，民國20年，因工商繁盛，人口漸眾，改字為町，社寮島改為社寮町，八尺門改為濱町。

光復後將社寮町改置社寮、和寮、平寮三里，島名亦改稱和平島。現今島上之行政區由東至西分別為和憲里、社寮里、平寮里。



和平島已有三百多年歷史，是一個多族群的社區，最早島上的原住民為凱達格蘭族的巴賽人。島上有重工業、漁業、軍事要塞，有世界級的海岸地質，還有北部地區最早的媽祖廟。東、西方的商人、軍人與移民，不同文化的人種先後駐留於此，讓此地孕育出迥異的人文生活、宗教信仰與史蹟聚落。本島原本是一個



漁村社區，由於漁業蕭條，年輕人謀生不易，人口外流嚴重，愛鄉文化協會理事長藍秀鳳投入社區營造工作，帶領一群熱情的在地人，積極轉型發展觀光事業，推廣介紹和平島的特色文化與產品，讓各地的人們都能了解這美麗的社區，希望讓原本即將老化的社區帶來一線生機。

和憲里為臺灣進出和平島的門戶，有原住民聚居的阿拉寶灣，以及具有歷史意義之龍目井，可惜因為年久失修，變成社區的髒亂點。本里作為和平島的門面，希望在愛鄉協會的帶領之下，邀請居民參與共同維護環境整潔，推動綠色消費等環保議題，營造一個清潔舒適的生活環境。



■ 社區環境改造成果

一、環境教育宣導

(一) 辦理居民說明會2場次，總計約300人參加。

(二) 環保宣導課程，辦理環保志工培訓2場次，計4小時，120人次；廢電器二手維修宣導1場次，計3小時，60人次。

(三) 資源回收DIY課程：辦理海藻紙、染布、環保帽及環保手提袋等手工藝品DIY課程9場次，每場3小時，約50人次。

(四) 共同購買綠色生活用品宣導。



二、社區環境維護

(一) 社寮里水岸碼頭髒亂點整理，植樹綠美化並維修木棧板。

(二) 和憲里阿拉寶灣髒亂點清除；龍目井整理髒亂點並加以綠美化。



三、廢電器二手維修與跳蚤市場

在和平島活動中心二樓成立舊電器醫院，將社區居民不要的舊電器回收，修理好的電器，舉辦跳蚤市場拍賣，共辦理6場次，所得金額捐助公益。



四、環保小學堂及港邊社區觀摩

帶領環保志工80位到宜蘭縣礁溪鄉林美社區環保小學堂參訪，並進行經驗交流分享，提升社區民眾參與社區活動的興趣，增加社區營造的知能。



未來發展願景

和平島具有相當豐富的歷史與地理景觀，在基隆愛鄉文化協會志工的努力下，不僅找出了和平島的歷史價值，也發展出獨有特色，透過社區居民參與，營造社區和諧氣氛，創造美好的居住環境。未來將以和平島海藻為產業目標，開發各式新產品，利用海邊漂流木營造海洋藝術村，鼓勵社區志工擔任觀光旅遊導覽解說員，讓更多遊客了解和平島的魅力。



基隆市安樂區五福社區發展協會

六合里聯合提案

■ 社區基本資料與特色

五福社區位於基隆市安樂區之東南隅，是一個鄰近中山高速公路八堵交流道及北二高交流道的山城社區，屬大國家新城，與臺北市交通便利，往來密切。大國家新城主要分為3大部份，包括位於新山水庫邊緣之五福里，由4個集合式住宅社區組成之長樂里，以及住商混和的六合里。



五福里日治時期歸屬台北州基隆郡七堵庄鶯歌石第八保，民國36年劃歸基隆市七堵區鶯歌里，69年成立七堵區五福里，77年基隆市政府為因應基隆市7區未來均衡發展態勢，特將行政區域作一重大調整，將原隸屬於七堵區的五福里、六合里歸併入安樂區。81年11月成立五福社區發展協會，面積1.94平方公里，戶數1,598戶，人口數4,271人。



協力單位六合里是住商混合機能的社區，亦是鄰近3個里的里民主要生活經濟之所在，商店多為一般商店、小吃店，無大型娛樂場所，住宅形式多為傳統住宅，另有山海關及台北生活家2個集合式住宅社區。面積1.08平方公里，戶數1,692戶，人口數4,605人。



位於大國家新城內的五福社區與六合里的居民所處生活環境密不可分，六合里的傳統市場是五福里、六合里及長樂里等社區居民的重要生活來源。五福社區邊緣的新山水庫是基隆市、新北市汐止區、瑞芳區等地區之主要用水。在新山水庫下方的一個小湖泊，就是生態豐富的金龍湖，位於樂利三街翠湖山莊及長樂國小旁邊，環境十分靜謐動人，湖旁並修砌有環湖觀景步道，是休閒健行與生態探索的最佳選擇。利用長樂國小後方的道路續往上行，還可到觀景台遠眺新山水庫全貌，風景壯麗怡人。

■ 社區環境改造成果

一、辦理環保教育營

結合社區內的長樂國小，將環保概念向下紮根，辦理長樂國小暑期環保營，授課教師除講述理論知識外，並利用實物舉例教學，讓孩子們環保有更深一層的體會與認識。

二、天然酵素及回收油手工皂教學

聘請講師教導社區的婆婆媽媽如何將家用廢棄之食用油變環保肥皂，以及用柑橘類的水果皮製作環保酵素清潔用品，不僅可以減少廚餘等垃圾，使用後對環境無汙染，而且不會留下對人體有害之物質，既環保又省錢。



三、蝴蝶生態園林棲地營造

社區聘請專家指導，動員志工們一起整理金龍湖周邊空地及五福後山公園，種植蝴蝶幼蟲之食草及成蟲之蜜源植物，希望將社區營造成有蝴蝶翩翩飛舞的景觀小城。





四、環保小學堂及港邊社區觀摩

由鄭理事長帶領社區志工們至宜蘭港邊社區進行生態觀摩，並參訪環保小學堂臺中市楓樹社區，由江理事長及肥皂阿嬤 - 林鈴音阿嬤示範該社區最為令人稱道的回收油環保皂製作，並學習社區綠色商店之經營，激發與促進社區民眾參與的興趣。



五、髒亂點清除

動員社區志工及熱心居民清除社區街道兩旁落葉與垃圾，確實回收廢乾電池，協助主要街道環境清掃、並清除違規小廣告，看到乾淨整潔的街道，所有的辛苦都值得了。



六、社區整潔維護

由社區環保志工進行金龍湖公園和長樂國小木棧道旁雜草清除及後山公園籃球場環境整理，把雜草及垃圾清除後，種植草花樹木以美化環境景觀。





七、環境教育宣導

- (一) 低碳飲食宣導。
- (二) 中元祭節能減碳宣導。



未來發展願景

協會致力發展社區工作，為的是不願辜負居民所託，更不願讓居民的生活環境被破壞，我們擁有豐富的自然生態資源—金龍湖，為了維護這一方未被破壞殆盡的處女地，利用舉辦各種活動，提升居民愛鄉愛湖的意識，希望讓五福社區成為宜居的新桃花源。



臺北市大安區溫州社區發展協會

古風里、錦安里、古風社區、台灣油杉社區發展協會聯合提案



社區基本資料與特色

溫洲社區位處臺北市中段之大安區，臺北市的文教、住商混合區，也是臺北市人口最多的行政區。多所著名之國立大學及明星高中職，如國立臺灣大學及師大附中均位於此區；本區南部的公館、師大路有許多以學生文化為主的書店。聯合提案的5個單位是典型的都市型社區，其特色皆是社區內的綠蔭，占住宅空間比例極高，可以說是五步一樹，十步一景。而散落於周邊的老屋老樹，更是加強了此地的文化氛圍。此外，各巷弄間更有著許多的獨立書店、咖啡店、Live House等充滿人文氣息的各式店家。

溫州社區屬大學里所轄，位於辛亥路、新生南路、羅斯福路所相交之處，里內有住戶3,465戶，人口數約8,804人。社區發展協會由一群年輕居民自行發起於民國99年8月成立，是一個不斷尋求自我文化主體與定位的社區。以強化守望相助、改善治安、美化環境、心靈及健康教育為宗旨。

聯合提案之古風里與古風社區，位於溫州社區之西北側，東至泰順街與龍坡里為界，西至師大路與古莊里為界，南至羅斯福路三段與辛亥路一段為界，北至雲和街與龍泉里為界，里內有住戶1,731戶，人口數約4,454人。里辦公處與社區發展協會合作密切，經常共同舉辦大小活動。




台灣油杉社區發展協會位於錦安里，因社區內保有臺灣珍稀樹種臺灣油杉以及日式宿舍等歷史建物，為保存錦安里富涵自然及歷史價值的空間、創造市民生態、社區健康照護及文化學習場域，是本協會之行動願景。

100年社區環境改造計畫由溫州社區與古風里聯合執行，成果豐碩，成效良好。因此本年度提案時便想將自身經驗與想法傳遞給周邊社區，於是尋找周邊具有相似本質及共同目標的社區，除了放大現有的，更要挖出潛藏的，期盼在師大、公館商圈之外，有一片充滿人文與自然生態的淨土。



錦安里位處大安區之西側，東至金華街164巷接和平東路一段141巷與龍安里為界，西至金山南路二段與錦泰里、錦華里為界，南至和平東路一段與古莊里、龍泉里為界，北至金華街與福住里、永康里為界。里內住戶數為2,299戶，人口數約6,478人。本地原為一片水田，後因房屋、人口逐漸增加而成為住宅區，臺灣光復政府實施地方自治時成立本里，民國79年區里行政區域調整，將原龍安里部份地區併入本里。





二、環境教育宣導

6月開始各社區陸續舉辦的宣導走讀、環保藝文推廣活動，分別有溫州社區的音樂會暨環保講說、古風里社區環保清潔、錦安里的錦安公園清潔週等。7月配合居民學生暑假到來，各區域舉辦走讀、社區綠化教室等座談課程。8月顧問講師開始舉辦座談會，針對各社區需求提供建議與協助。

三、社區環境調查

施做社區包含溫州社區小野地、古風里全區域及錦安里全區域，調查社區老樹及歷史建築。



社區環境改造成果

一、社區髒亂點清除

社區髒亂點調查選出最急迫點三處，由環保志工們共同進行髒亂點清除，病媒蚊消毒及綠美化工作。後續則交由各社區不定期的號召志工自發清理。



四、閒置空間綠美化

將溫州社區小野地建置成水資源及原生植物教育園區，鼓勵店家以小草花配合環境綠美化；錦安里社區後巷清潔並以植栽綠美化，營造意象標地。



五、資源回收再利用

推動資源回收分類，協調資源回收站，每天定點定時做資源回收工作，古風里、錦安里辦理垃圾減量資源回收活動。



■ 未來發展願景

- 一、致力保存社區文史資料，維護生態環境，讓居民瞭解其珍貴性，做為社區的傳承。
- 二、持續推動走讀活動，讓環保、生態、節能、資源再利用等觀念融入社區居民的日常生活之中。
- 三、與社區內各級學校合作推動環境教育，讓社區發展更加多元化。



桃園縣楊梅市永寧里辦公處

梅新里聯合提案

■ 社區基本資料與特色

永寧里和梅新里位於楊梅市之東南隅，由老坑全境和小楊梅大部分合併而成。老坑是店子湖台地北側的河谷和山坡地，老坑溪由南向北侵蝕山地而成縱谷地形，早年是原住民凱達格蘭族霄裡社的居住地。因山青水秀，居民多享長壽，有百歲以上人瑞，乃有「老人坑」之名，後簡稱「老坑」。老坑口前端有一燕子窩，又名「鳥仔窩」，因早年燕子多在此築窩而得名。小楊梅因壠谷比楊梅小而得名，原是楊梅壠一部分，楊梅溪也稱大平溪由此山地源地，楊梅溪現為永寧里與秀才里分界。老坑山上的楊昇高爾夫球場，全省著名。校前路和環南路是精華區，人口最稠。



永寧里曾榮獲環保署第17屆環境保護模範社區甲等，東與裕成里、瑞坪里為鄰，南接桃園縣龍潭鄉、新竹縣新埔鎮，西隔楊梅溪和秀才里為鄰，北臨大平里、紅梅里、梅新里及中山里。目前社區有居民2,586戶，約6,917人。

梅新里民國59年自楊江里分出，據有市街區的東南部，是近年來發展的新社區。東與中山里為鄰，南接永寧里，西與紅梅里接壤，北臨楊江里及楊梅里。目前社區有居民760戶，約2,490人。民國85年居民獻地，於龜山頂上闢建公園，除了石階道外，還有多種休閒運動設備，早晚市民紛集。豎立頂端的白色觀音像成為楊梅市區的新地標。

永寧里內保有許多老樹、老宅、步道和土地公廟，期盼能將前人留下的生活智慧，發揚並深入到現代的生活中，學習如何取之於自然，用之於自然。我們要從永寧里出發，希望藉由本計畫之執行，讓永寧里與梅新里變成乾淨、美麗生活的場域，並把前人與大地共生的智慧加以發揚，提升居民的環境意識，共同打造優質的生活圈。

■ 社區環境改造成果

一、環境整潔維護

每月2次於第二、四週週六上午6點至9點執行全里之道路及公共區域認養維護，清除髒亂點、病媒蚊孳生源清除及違規小廣告，並進行閒置空間綠美化。



二、垃圾減量、資源回收

結合楊心國小、楊梅國小及大同國小等3所小學，進行學校廚餘回收作業。發動里民回收鐵鋁罐、寶特瓶、紙類、玻璃及廢家電、家具等資源物品，並將回收物送交楊梅市公所資源回收車回收，確實做到垃圾減量、資源再利用。





三、環境教育宣導

辦理社區節能省電實施與宣導2場次，溝泥再利用，混合廚餘堆肥再利用3場次，以及社區活動成果發表會1場次，宣導加強綠色消費，乾電池、鈕釦型電池、手機、光碟片、照明光源等污染廢棄物之回收，以及登革熱防治、節能減碳、省水減污等各項議題。

四、老坑溪溪流保育

志工隊定期巡守轄內之老坑河流域，並且每月1次至楊梅市老坑溪永寧里段進行水質檢測以監測老坑溪之水體品質。



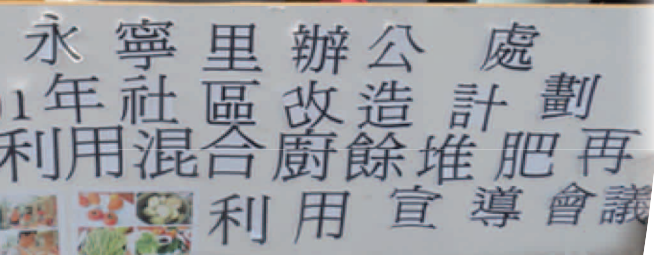
五、跳蚤市場：

分別於4月及9月辦理2場次之跳蚤市場，動員社區里民、志工進行二手物互換，以交換的方式來成物盡其用、愛物惜物的目標。

六、節水省電裝置：

為里內大型聚居型之滿築社區、鄉親社區換裝LED燈，並推動社區志工利用礦泉水瓶放置住家馬桶，以達節約用水之目的，共達成節約用電200戶、節約用水50戶。





七、環境污染處理：

推動機車定檢50戶。推廣回收果皮、菜葉，製作廚餘液肥，不使用化學肥料，以減少水污染及土壤污染，以避免二次公害。

未來發展願景

未來將朝向整合各社區，推廣節能、清淨家園、美化綠化生活區，提升各社區相互交流、互相學習、共同成長，落實前人自然的生活方式，發展環保再生產品，創造居民就業機會，提升社區整體生活品質，推動社區永續發展。





桃園縣大溪鎮月眉社區發展協會

一德社區、下田心社區、興福社區聯合提案

■ 社區基本資料與特色

大溪鎮位於桃園縣東南方，大漢溪石門水庫洩洪道下游十公里處，是桃園縣第二大鎮，行政區域被大漢溪分為河東與河西兩個區塊。本年度計畫由月眉社區發展協會為首，聯合下田心社區、興福社區及一德社區共同提案，4個社區分屬6個里，彼此相連，位於大溪鎮的中央地帶，大漢溪的東側，各社區之基本資料與特色分別敘述如下：

月眉社區地處4個社區的北端，是一個位於「大溪老街」旁的小農村，有廣大的水稻農田、遼闊的大漢溪河床景觀、有藏魚蝦水草的百年圳溝、美麗的埤塘、及國家二級古蹟「李騰芳古宅」等豐富的自然與人文資源，社區沒有熱鬧喧囂卻處處有生機，社區居民在此生活更顯怡然自得。自從社區發展協會成立以來，整合在地豐富資源，一方面推廣宣傳社區特色，另一方面也大量的吸收參與社區發展的經驗與成功模式，社區成立以來能量十足、願景無限，短短幾年之內成為社造界的「月眉傳說」。目前社區有居民456戶，約1,477人。





下田心社區位置在大溪鎮中央偏北，日治時代之地名為「下田心仔」，光復後劃歸一心里，民國87年再分為一心、田心二里。東與美華里為鄰，南接一德里，西為興和里、福仁里，北臨月眉里。社區內有大溪國中及田心國小兩所學校，居民有3,581戶，約11,392人。

興福社區坐落於大溪鎮中心地帶，分屬興和里與福仁里，是商業、文教、住宅綜合區，東與下田心社區為鄰，南接一德社區，西臨大漢溪，北與月眉社區接壤，居民有1,030戶，約3,117人。社區內有大溪國小、興福社區活動中心、大溪中正公園、大溪鎮多目標體育館等休閒育樂場所，大溪鎮衛生所、農民診所等醫療單位，臨近還有郵局、銀行、客運公司等公民營事業單位，生活機能相當便利。

大溪社區發展協會 低碳樂活騎鐵馬

【記者陳寶印桃園報導】為響應縣府環保局所倡導的社區環境改善計畫，大溪鎮四個社區發展協會昨天共同舉辦「低碳樂活騎鐵馬」活動，百多位社區成員從月眉社區活動中心出發後，沿市區繞行，三個小時後結束行程，場面壯觀。

昨天的低碳樂活騎鐵馬活動，是於上午七時集結，由月眉社區發展協會理事江百威主持，包括下田心社區發展協會理事長陳寶印、一德社區理事長簡金龍、興福社區理事長黃文正以及縣議員李柏鈞、楊明謙、陳治文、里長邱大山、黃進賢及副代表呂理民、曾慶章、黃三春等出席開場這項活動，同時也騎乘單車感受樂趣。由於是首次舉辦，所有參與騎乘單車者均希望能與持續，讓喜愛單車者有更多參與機會。

昨天的單車騎乘活動是在集結地點的月眉社區活動中心舉行，沿途經過共同參與的下田心、一德、興和里社區的人文及景觀地點，由於



社區成員陳成佑(右二)說，騎鐵馬遊大溪，由月眉社區活動中心出發，沿著市區繞行，發現到大溪之美。(記者陳寶印攝)

日後民眾欲騎單車繞行四個社區，完成騎乘單車欣賞四個社區的風情，也可快遊於在共社區的公園、智慧書園。

一德社區，地處4個社區的南端，屬一德里行政區轄內，民國59年由上田心劃分而出，東與美華里為鄰，南接福安里、義和里，西與康安里接壤，北臨福仁里及一心里。目前社區有居民2,070戶，約6,494人。社區內有順時埔、上田心子、觀音山等景點，沐浴於大自然清新氛圍之中，令人感到心曠神怡。



■ 社區環境改造成果

一、環境整潔維護

動員各社區的志工們定時定期清理維護環境認養維護，清除髒亂點、病媒蚊孳生源清除及違規小廣告，恢復社區原有的清淨樣貌。



二、環境教育宣導

一德埤塘整治活動成效卓著，將一座滿是垃圾的水坑變成池水清澈見底、岸上花木扶疏的美麗埤塘。由4個社區共同舉辦的「低碳樂活單車活動」，場面壯觀，百餘位社區成員騎鐵馬遊大溪，發現到大溪之美。相關活動受到聯合報、中國時報、自由時報及南桃園新聞網有線電視報導，為社區環境改造計畫做了一次最好的宣傳。



三、環保議題

- (一) 社區綠美化
- (二) 埤塘生態園區
- (三) 環保有機菜園
- (四) 環保節能減碳DIY
- (五) 低碳樂活養生飲食DIY
- (六) 低碳樂活單車社區活動





四、社區跳蚤市場

進行方式有三種，第一種是社區居民發動社區跳蚤市場在自家騎樓前擺設，第二種是社區協會參加公部門活動以跳蚤市場模式來擺設攤位，第三種是社區協會在自己的社區活動中心固定擺設跳蚤市場。拍賣物品有玩具、布偶、家電、贈品、二手衣、文具、飾品、皮件等，販售總金額10,000元，社區居民認為跳蚤市場雖然商品有限，但是資源回收再利用意義重大。




五、環境污染處理：

(一)水污染防治

(二)土壤污染防治

■ 未來發展願景

大溪鎮這個山區小城因為北二高開通而交通便利，加上推展文化觀光有成，使得人口倍增，原有的好山好水受到都市更新及人口增加的關係，因而增加了環境的負擔。近年來農村產業逐漸轉型，為來大溪月眉社區將持續聯合周邊社區進行社區環境改善工作，並搭配大溪老街之文化特色，共同發展大溪老城區觀光計畫，做為桃園縣低碳永續觀光之典範。



桃園縣龍潭鄉中正社區發展協會

烏林社區、高平社區、中山社區、凌雲社區聯合提案

社區基本資料與特色

桃園縣龍潭鄉中正社區自民國98年起，連續3年參與社區環境改造計畫單一型及聯合型提案，獲得不少社區居民之認同與參與。本年度同樣透過聯合提案之規劃，由中正社區帶領烏林、高平、中山、凌雲等4個新社區參與計畫執行，期使由點到線擴大到面的原始理念能延續，並將社區生活文化與自然景觀相結合，還原土地親和面貌，善加利用環保再生能源與復育生態，創造社區生態家園特色，對居民生活環境再造提供正面的幫助，帶來更優質的生活環境，並為週邊社區注入一些活水泉源。



中正社區位於桃園縣龍潭鄉之中心，因人口急遽上升，民國90年區域行政規劃將中正、上華、龍星3村合為中正社區統轄，也成為本鄉行政機關所在地，是一個具有濃厚客家原鄉特色的社區，面積2.89平方公里，人口約14,233人。此區域在早期是大湖底，都是田地，地勢低窪，多埤塘、池塘，最負盛名的即是「雙連埤」。

烏林社區涵蓋烏林村、烏樹林村及百年村等3個行政轄區，位於龍潭鄉之北端，與平鎮市接壤，東為黃唐村、南為中山村及龍祥村、西鄰聖德村。社區原為一農業型態之村里，以生產稻米、蔬菜為主，後設有烏樹林工業區，中小型工廠林立。3村共有住戶4,104戶，人口數約11,716人。



中山社區所在地中山村，為進出龍潭鄉必經之樞紐，工商業達，各行業林立，社區居民營商為多，人口數為本鄉第二多，目前有住戶1,815戶，人口數約5,765人。



凌雲社區由凌雲村、龍祥村組成，位於中山村西側，北接烏林社區。社區發展協會成立於民國90年，設有守望相助巡守隊、民俗歌謠班、花鼓班、及社區照顧關懷據點等，定期舉辦各節慶之慶祝活動。2村共有住戶2,410戶，人口數約7,750人。



高平社區位於龍潭鄉南端之高平村，南與新竹縣關西鎮接壤，東為三林村、西鄰高原村、北為上林村，是龍潭鄉面積最大的一個村。境內包含了銅鑼圈、深窩子、十股寮等地區，都是客家先民在此拓墾時的小聚落，具有濃厚客家風味。目前有住戶1,062戶，人口數約3,537人。



■ 社區環境改造成果

一、環境整潔維護

結合5社區、10村共同維護社區環境清潔及鄰里水土環境，每月個固定安排2個週末為社區清潔日，一次為5社區聯合社區清潔日，一次為社區自行清潔日。除了環境更整潔也保持了社區衛生，讓社區居民生活得更健康。

二、垃圾減量、資源回收

成立環保再生回收站-辦理二手變一手及跳蚤市場活動，使社區居民養成愛物惜物之觀念，並延長物品使用年限。家戶環保手工藝品DIY教學，邀請社區居民參與，將廢棄物回，創造新生命，達到垃圾減量之目的。建置廚餘堆肥示範及落葉堆肥場，教導社區居民以生態工法，製作有機肥料之原理。

三、環境教育宣導

辦理生態導覽志工研習營，透過講座及環保績優社區交流，建立正確環保觀念，經過課程，講座及交流討論，大家對於環境保護都有更深的認識，也更知道如何來維護我們的環境。聯合報及中國時報等媒體報導社區相關新聞2則，中正季刊報導有7則相關訊息。

四、環保議題

- (一) 共保育與調查集水區2處、溪流2處、山坡生態1處、有機蔬菜園5處。
- (二) 以生態工法的概念進行規劃設計，營造動植物棲息環境，保育本地的自然生態環境。



五、社區跳蚤市場與

其他活動相互結合，不定期辦理，共11場次的跳蚤市場活動。所有販售物皆為協會對外招募，包含二手舊家電維修在內。

六、環境污染預防

(一)參與節水活動約540戶，
節電活動約583戶。

(二)與綠色商店(環保商品)連結，鼓勵社區居民使用有環保標籤生活商品，推動團購打折，讓更多家庭加入使用綠色環保標章商品的行列。



七、環境污染處理

協助5社區內之路段或溪流段進行環境清理及大型垃圾清運，讓環境更整潔無污染，還給大地及河流原有的樣貌。



八、環保社區走動式教學觀摩學習

辦理示範社區觀摩6場次，參與人數2,371人，透過走動式學習與教育訓練，分享各種不同型式的社區環境改造與經驗交流。



未來發展願景

希望藉由社區環境改造計畫，透過居民參與調查分析及規劃等等操作方式的整合，重新發現並強化地方文化、生態及景觀特色，塑造生態社區的整體風格，提升居民生活品質，有效連結與發展周邊社區生態遊憩動線，期使社區能成為龍潭鄉最具生態特色的優質生活環境。

雲林縣崙背鄉羅厝社區發展協會

崙前社區聯合提案

區基本資料與特色

羅厝社區屬雲林縣崙背鄉羅厝村轄內，位於崙背鄉之東南隅，東接港尾村，南臨崙前村，西鄰東明村、南陽村，北與二崙鄉接壤，是個兼具城鎮與鄉村風貌的典型詔安客家農村。羅厝地名來源有兩種說法，一為清朝時期，羅姓十一代祖先由大陸來五定居，剛開始只有簡陋的五、六戶房屋，稱『羅厝寮』，後來改為羅厝。第二種說法認為因此地區居民大都為詔安客，『老厝』之客語音近似閩南語之『羅厝』，因此周圍之閩南人便稱此村為『羅厝』。目前社區有居民823戶，人口數約2,580人，社區居民多務農，主要農作物有稻米、花生、番薯、蔬菜、瓜果，尤其以洋香瓜為崙背鄉之特色農產。



崙前社區之所在為崙前村，東與港尾村相鄰，南隔新虎尾溪與土庫鎮新莊里相望，西接阿勸村，北與南陽村、羅厝村相鄰。因地理位置在大沙崙的前面，故稱為崙前，目前社區有居民871戶，約2,518人。居民多務農，主要農作以稻米、花生、大蒜、飼料玉米等傳統作物為大宗，本村更是崙背鄉苦瓜之主要生產區。

本年度之社區環境改造計畫，由羅厝社區聯合相鄰之崙前社區共同提案，希望跳脫單打獨鬥的困境，產生一加一大於二的力量，以各社區間不同的地區屬性與文化特性，透過進行閒置空間再利用、社區聯繫道路綠美化及環境維護，辦理環境教育宣導、跳蚤市場、及模範社區之參訪觀摩，營造社區優質生活環境，讓兩個社區共築一個美麗的夢。

■ 社區環境改造成果

一、閒置空間再利用：

(一)羅厝社區—廖家古厝

廖家祠堂為西元1912年落成之三合院建築物，正廳之雕刻相當精緻，足見當時應是大戶人家，但隨著時間流逝，昔日的風光已敵不過歲月的摧殘，如今只留下獨居的老人及年久失修的宅院。在志工們討論後，決定幫廖奶奶改善家園環境，並在此設置社區意象—洋香瓜，成為社區居民共同之休憩場所。

(二)崙前社區—攏室寶

攏室寶是一處位於崙前的市中心、崙前信仰中心順天宮旁的雜亂空間，透過在地志工之創意及合作，除了將空間綠美化之外，更獲得在地隆興紙業(悠紙生活館)的協助，打造了紙王國的藝術空間，讓社區得以活化改善，並從過程中學習社區經營之方式，《攏室寶》就此誕生。



二、跳蚤市場及環保創意競賽成果展

為響應環保、節能減碳政策，力行源頭減量，本活動結合東興國小師生、社區民眾參與辦理，意在希望透過活動宣導力量，鼓勵民眾回收再利用、愛物惜福，亦帶動社區民眾「多一點生活創意、少一點垃圾廢棄」，讓社區居民以改善生活環境並達寓教於樂之效。



三、環境清掃、公共區域維護、聯繫道路綠美化

由社區自行辦理，定期或不定期清掃社區道路、溝渠之雜草及垃圾，並於主要道路兩旁種植草花及樹木，將二村間之聯繫道路妝點得更加美麗。



四、環境教育宣導

社區聘請講師授課，除了有室內的講解之外，更實際帶領學員至戶外場域進行解說，更加深其印象。




五、環保模範社區觀摩

由社區幹部帶領志工至環保模範社區—嘉義縣新港鄉板頭社區進行一日參訪，透過社區參訪經驗交流與學習，可以讓志工了解每個社區對社區環境再造的歷史文化背景，以提升志工從事社區環境改造之知能。



未來發展願景

本次計畫執行順利成功，不僅帶動社區的居民認識社區環境改造的整個過程，透過公共參與讓社區民眾的創造力與生活、文化藝術融合，有效提升居民的休閒空間品質。對未來的規劃方向，希望透過公共參與的方法，結合環境改造以一鄰一景點為主要方向，將社區產業、文化特色與藝術融合。





臺南市關廟區新光社區發展協會

東勢社區、北勢社區聯合提案

■ 社區基本資料與特色

新光社區屬臺南市關廟區新光里行政區轄內，關廟區地形南北狹長，新光里位於其東北隅。新光里現分為4個小聚落（南寮、北寮、咬狗溪、許厝湖），南北寮古稱噴哩，二地以許縣溪為分界，咬狗溪和許厝湖則位於本里的邊緣，地勢也較高。目前社區有居民395戶，約853人。98年7月才成立的新光社區發展協會，努力推動社區營造，開始讓居住在這裡的民眾有“幸福感”，不但社區馬路上垃圾不見了，路旁雜草長不高了，環境變乾淨、變漂亮了，民眾也越來越重視環境與生態的問題，公共環境的改善，漸漸的深入人心，印證了社造從“心”開始這句話，也因此對社區帶來了生機及商機。同時也開始帶動關廟區其他社區的跟進，東勢社區與北勢社區，正是關廟區對改善社區環境最努力學習的社區。

東勢社區之所在為東勢里，正好位於關廟區之中心地帶，巧的是，本里的形狀酷似一顆小心臟。東勢村面積只有2平方公里，但人口數卻高居全區第2，約3,800人。農作物有鳳梨、綠竹筍、稻米、甘藷，早期農村生活十分困苦，東勢村人除了耕作土地外，也兼做篾器。



北勢社區之所在為北勢里，地形東西窄而南北狹長，東側有新光里、北花里、南花里及松腳里，西側有下湖里、新埔里及香洋里等環繞，目前社區有居民889戶，約2,900人，多數務農，鳳梨和竹筍是二大主要作物。此次執行本社區環境改造計畫，不以單一社區方式執行，由新光、東勢、北勢三個社區共同聯合提案，藉由新光社區的社區營造與環境生態保育經驗，發揮母雞帶小雞的功能，產生一加一大於二的能量，以各社區間不同的地區屬性與人口結構，以窳陋地改善、環境綠美化及山川生態保育、節能減碳護地球為主題，共同啟動關廟區社區間的環保聯合行動，更期望因此而帶動關廟區其他社區，也能以民間團體的力量，逐步協助公部門提昇整個關廟區整體大環境的改善動力。

社區環境改造成果

一、窳陋地改善綠美化3處：

3個社區各尋一處適當地點，將原本雜草叢生、荒蕪之地，透過3個社區志工合作共同施作，巧手妝點成美麗的小公園，提供居民散步休閒之地。

二、髒亂點清除24處：

3月份、6月份、9月份分別由新光社區、北勢社區及東勢社區輪流主辦，非主辦社區派人相伴協助。主要清除道路兩旁及溝渠之髒亂點，並將雜亂之草叢加以整理。



三、社區主要道路清潔：

由各社區自行辦理，定期或不定期清掃社區主要道路，共完成新光街、南寮街、北寮街、旺萊路等10條街道。



四、農民無毒蔬菜園：

各社區依需求自行辦理，其中新光社區2處、東勢及北勢社區各1處。



五、跳蚤市場：

辦理跳蚤市場活動2場次，由新光社區主辦1場，東勢、北勢社區合辦1場，參與人數超過1,000人次。



六、成立二手維修中心：

於新光社區設置二手回收中心，初期以回收舊家具及剩餘木料為主，以期達到廢物再利用、隨手做環保之目的。



七、辦理節能減碳護地球課程：

3個社區輪流辦理節能減碳課程，邀請專家學者講述全球氣候變遷之影響，並透過DIY的方式來了解生活中節能減碳的作為。共舉辦3場研習，每場次4.5小時。



八、溪流保育：

選定新光及北勢社區鹽水溪沿岸2處地點，辦理「鹽水溪」源頭『生態保育、淨灘護溪』活動，發表鹽水溪淨灘護溪宣言，並由關廟區長等代表遞交民眾宣言呈水利署第六河川局，為鹽水溪流域之物種，共創潔淨的生存水域。



九、環保模範社區觀摩：

本年度至環保署評選之環保小學堂—嘉義縣新港鄉頂菜園社區及環境保護模範社區—台南市七股區龍山社區，進行社區經驗交流及社區踏查，提升社區民眾參與的興趣並促進其環境保護之知能。



十、其他環保相關議題：

- (一)雨水回收利用示範。
- (二)小黑蚊防治。
- (三)協助辦理關廟區環保聯合社區成果發表會。



未來發展願景

新光社區今年度大膽的以母雞帶小雞之姿，帶領著東勢及北勢社區，共同推動關廟區的環保議題，期間透過多次的聯合幹部會議，以追蹤各社區進度，終於在結案日期前完成所有設定議題。施作期間看著各社區間良性的互動，逐漸激發出各社區的動能，尤其看到環保節能減碳觀念，漸漸在社區間落實，每個綠美化空間，均充分的利用回收廢棄物及就地取材來施作。相信好的開始就是成功的一半，我們深自期許著這股小火苗能持續延燒下去，為開啟整個關廟地區的整體環保行動扎下基礎。



臺南市安南區鹽田社區發展協會

溪心社區、鹿耳社區、顯宮社區聯合提案

■ 社區基本資料與特色

鹽田社區位於臺南市安南區之西南隅，涵蓋科工區與台江國家公園之野生動物保護區面積7.3315平方公里(約2,200公頃)，本社區為全部重建之新社區，目前係融合了傳統的「南寮、北寮、三棟」等舊部落，及因科工區開發從各地來之新住戶人間清境社區125戶，眷村搬遷至紅樹林社區250戶，還有少數外籍勞工居民人口數共達1,600人左右。社區內人口結構多變、人文背景複雜多元，有臺南科技工業區及台江國家公園，又有河川支流及眾多魚塢組成的濕地生態，是國內唯一生態與科技完美結合的社區。近年來社區從早年曬鹽的經濟型態，漸漸轉變為高科技產業、觀光休閒型態的社區。



溪心社區屬安南區溪心里轄內，為俗稱之溪心寮與十字路合併而成，居安南區中央偏東之位置，東臨原佃、總頭里，北連佃東里，西鄰淵東、淵中、海西等里，南海東、頂安里。全里面積約2.38平方公里，住戶有 2,783戶，總人口約7,908人。



鹿耳社區隸屬安南區鹿耳里轄內，與本里相毗鄰之顯宮里媽祖宮，在清領時代隸屬臺灣府鳳山縣安平古廳外武王定里，日治時代屬新豐郡安順庄媽祖宮，光復後屬臺南市安南區顯宮里，後來又以昔日「港仔」為界，分出鹿耳里。本里面積約7.28平方公里，住戶有340戶，總人口約974人。

顯宮社區隸屬安南區顯宮里轄內，全區之心臟地帶，光復後初期原屬臺南縣安順鄉，民國35年劃規臺南市管轄，命名安南區顯宮里，里內另有一媽祖宮社區，面積3.33310平方公里。

101年社區環境改造計劃塩田社區聯合為台江週遭共同生活圈的溪心、鹿耳及顯宮社區，攜手達到許多目標創造出比預期更大的夥伴價值。在環境保育、改造執行下，拓張社區更多的綠覆率，爭取多塊空地認養，彰顯國家公園的環境生態意象。

■ 社區改造成果

一、環境教育宣導、志工教育

辦理環保志工教育與宣導活動，塩田社區4場次，溪心社區、鹿耳社區、顯宮社區各1場次。



二、工作幹部檢討會議:

每月視實際情況召約開2次會議，包括聯合社區之工作會議以及與輔導委員交流討論之輔導會議等，共22場次。



三、社區環境調查、溪流保育、溼地保育、海岸保護

針對河川、溼地、海岸做初步的調查與記錄，志工依事先規劃之路線巡查，填寫調查記錄表並且拍照。



四、有機蔬菜園、綠美化

科工段449號綠地之土堤人行道景觀改善，施作面積約300平方公尺；塩田社區科工段165地號綠美化，環境改造施作面積約400平方公尺；顯宮社區媽宮段205地號綠美化，改造施作面積約500平方公尺。



五、參訪觀摩

為提升志工之眼界及對社區改造之興趣以加強居民對環境保護之認知，辦理優良社區觀摩一日遊，由社區幹部帶領4個社區之志工至嘉義縣新港鄉板頭社區參訪學習。分兩場次，每次兩部遊覽車，共約160人參加。



六、髒亂點清除、資源回收、垃圾減量、有機肥製作

4個聯合社區重要馬路不時有眾多小廣告充斥，有些死角時常被民眾丟棄垃圾，產生髒亂源頭，透過10次活動將社區街道美化，清除髒亂點共96處，清除廣告物3,300張。



鹿耳、顯宮社區很多蚵農，我們將其蚵殼廢物利用，經過處理後做成有機肥料。推動垃圾減量、資源回收、剩廚餘有機化，回收廢電池100公斤、廢家電25台、鋁罐寶特瓶塑膠等共2,500公斤。利用道路清掃之落葉配合生廚餘肥製作有機肥，達到垃圾減量及減少焚化爐燃燒量。



■ 未來發展願景

此次聯合型計畫之塩田社區、溪心社區、鹿耳社區及顯宮社區擁有嘉南大圳、曾文溪支流、四草河口、鹿耳門溪4條重要濕地河川，除了維護好環境品質之外，更促進社區居民對當地環境資源的認識及保育運動的推展，致力邁向『環保生態』社區。在不失社區自主的機制下，連結並善用社會資源，期盼讓塩田及周遭社區成為大臺南市的環保標竿社區。

屏東縣仁和關懷協進會

仁和村、光林村聯合提案

社區基本資料與特色

屏東縣仁和關懷協進會是一非以營利為目的之社會團體，以愛鄉惜村、發展鄉土人文、研發創意產業、經營永續空間、關懷弱勢、提昇居民高品質生活為協會之宗旨。協進會之會址設於屏東縣林邊鄉仁和村，而臺鐵鐵道貫穿林邊鄉仁和村及隔鄰光林村兩村部分土地，鐵路高架化後原有鐵道設施（鐵軌、林邊火車站及臺鐵廢棄倉庫）將拆除建物作為綠化使用，因此本次聯合計畫將光林村鐵道旁閒置空地串連仁和村兩個鐵道睦鄰公園，做整體規劃設計成環境學習教育場域。



仁和村為林邊鄉之行政中心，是典型的農村社區，戶數有733戶，人口數約為2,075人。居民大多以務農為生，生活型態較為保守，對於社區環保意識與綠美化觀念缺乏，期許藉由本計畫之執行讓和成為一個美麗又健康的社區。

光林村主要聚落為林仔邊部落，取其林字，命名光林村。光林村之西北側與仁和村相接，東隔林邊溪與佳冬鄉相望，南鄰水利村，西南與田厝村相連。居民有783戶，人口約為2,160人，村民大多務農，蓮霧為主要之農產品。

為提升社區空間之有效利用與清淨美化之的生活環境，激發居民的認同感與村莊營造之自主性，力求社區生活與環境生態之平衡共生點。本年度計畫之目標為如下：

一、環境教育宣導課程

分為「有機栽種」及「光電及節能減碳」二大主題課程，為社區培育相關專業技術人員與領導人才。

二、建立環境學習場域

設置有機蔬菜園及藥草園做為鄉內國中、小學及幼稚園學生之自然學習場域，並能達到美化社區、活化閒置空間之目的。

三、入口意象建立

使用環保素材（南方松及竹子）搭建鐵道睦鄰特色公園藝術大門。

四、漂流木藝術大門植栽綠美化

依照季節花更替，讓四季之美在社區中盡情展現。

■ 社區環境改造成果

一、髒亂點清除

將兩社區中容易忽略角落進行環境清掃。

二、小廣告清除

將到處貼於牆面、柱子的廣告清除，讓社區風貌更加乾淨。



三、垃圾減量、資源回收

拾撿隨意亂丟之回收物品，再進行堆放、分類與回收。



四、環境綠美化

把認養的社區公園、迷你公園進行美化與建設。



五、環境教育宣導

利用課程的方式，將環保觀念推展到民眾的生活當中。



六、環保義工(志工)運用

將兩社區志工、義工集結起來，定期對社區進行清掃。



七、環境整潔維護

將兩社區閒置空地的雜草清除，以保持社區整潔，並定期打掃維護認養之公園。



八、公共區域認養

認養三處社區大型公園、三處口袋迷你小公園及一塊閒置空地。



九、其他

利用回收之廣告旗幟製成環保舞蹈衣服，其他社區前來本社區參訪時，可穿著表演。



未來發展願景

本會秉持愛鄉惜村的精神，關懷社區的弱勢族群，發展社區照護與關懷系統，提高居民意識，創造生活價值。推動鄉土研究與調查，發掘人文特色，以人文建立鄉土的情感與認同。引入綠建築與生態平衡觀念，以提昇空間環境品質，並積極發展社區特色產業，建立社區經營機制，朝著永續社區的目標努力前進。





屏東縣林仔邊自然文史保育協會

林邊鄉崎峰社區、水利社區聯合提案

社區基本資料與特色

屏東縣林仔邊自然文史保育協會創立於民國87年5月，以保存臺灣地方文化為職志，並推展文化與自然的和諧為宗旨。協會初始以林邊文史工作室稱之，會員由幾位慈濟林邊師兄姐、林邊民主促



進會、幾位團委會的幹部、國中小老師、以及林邊的耆老等組成。如同國內其他社區營造團體一樣，協會也從掃街、淨灘、資源回收做起，日後林邊鄉內各村義工隊的成立即是由此開始的。除了環境整潔的工作外，協會也從事環境教育，讓小朋友能在寓教於樂的情境下學習。衷心期盼有大家的共同參與，讓林邊鄉的社區營造成為全國的楷模。





崎峰社區位於林邊鄉的西南方，是最靠海的社區，北接東港鎮大潭里，西臨大鵬灣（東港鎮南平里），東北為田厝村，東南連水利村，南鄰臺灣海峽。舊名為崎仔頭，因地勢形成沙丘，於田墘厝低窪地區望之如崎仔，故名之，民國35年改為崎峰村。本社區是個臨海的小漁村，戶數有562戶，人口數約為1,569人，希望藉由社區會員同努力，發展成為一個現代化的精緻漁村社區。



水利社區所在為林邊鄉水利村，東北接光林村，東南隔林邊溪與佳冬鄉相望，南鄰臺灣海峽，西南連崎峰村，西北銜接田厝村。舊名放索社，又稱阿加社，主要有蘆竹塢，放索兩聚落組成，民國35年改為今名。因位在林邊溪出口的海邊，故早有「金茄藤、銀放索」之稱。居民有783戶，人口約為2,346人。



自莫拉克風災之後，接踵而來的凡納比颱風，讓林邊人記取災難教訓，進行反思與實踐的生活重建工作，冀望經由共學「友善土地新思維」，累積生態環境保育與社會教育理念議題之共識，加以落實在林邊環境營造工作中。



本年度計畫之目標如下：

- 一、辦理社區共學－「低碳生活培力工作坊」
- 二、營造節能減碳平民綠建築
- 三、營造陽光林邊綺麗水岸綠色廊道
- 四、協力推動地方低碳旅遊

■ 社區環境改造成果

一、社區共學 — 低碳生活培力工作坊

本聯合提案計畫經由一個小而美的合作共學行動開啟，透過讀書會、戶外實作、參訪觀摩、公共論壇與環境教育宣導等方式，規劃社區居民可以參與操作的環境保護行動，培力社區營造與環境志工的角色任務新認知，發展環保資源、生活型態創意設計於環境美化實務，累積經驗知識並活絡地方見學場域。低碳生活培力工作坊總共辦理14場次，72小時，總計參與人數1,659人。



二、節能減碳平民綠建築

社區內有兩棟屋齡超過40年的相連建築物，因房屋地面高度低於公共道路，室內潮濕悶熱，壁癌狀況嚴重，整體屋況不佳，無人居住，淪為社區環境死角。

本計畫利用生態結構與自然運行模式，將舊屋轉變成社區之永續環境

教育空間。營造項目包含：1.天溝、雨水回收系統，2.微型濕地生態系統，3.屋頂—邊界農園，4.啟動自然能量流建築設計，5.環保減量綠建材使用。



三、營造陽光林邊 綺麗水岸綠色廊道

3社區持續活力水岸認養維護，促進濱水環境的多樣綠帶風貌與動物的棲地空間，落實區域面的生態環保聯結。



發動民眾共同參與建構結合漁村主題的水岸空間藝術裝置，以廢棄資源再生地標創作搭配環境空間美綠化，強化在地聚落特色，並為灰色護堤注入生命力。



四、地方協力推動低碳旅遊

結合林邊溪與大鵬灣自然生態環境景觀條件，搭配屏東縣政府「南二高下自行車道區域發展概念」，由林邊鄉現有之低碳遊憩動態遊程資源，設計滿足林邊鄉民生活休閒並配合低碳觀光遊憩需求的4個遊程系統，製作發行『陽光林邊·低碳城鄉』輕旅行之導覽文宣。結合社區共學低碳生活培力工作坊，辦理宣傳試遊活動4梯次，未來將持續操作並強化旅遊深度。



未來發展願景

『對環境我們試了各種方式，除了愛以外～』，協會無數次掙扎在要默默紮根社區營造的「深化」工作，或者致力投入外在環境美綠化的兩難之中。當大部分的組織在時間壓力下選擇可以被看見的硬體成果時，我們依然秉持按步踏實教育民眾，建立地方知識經濟的決心和毅力。未來期待林邊人能在新觀念與新生活哲學的注入下，用時間換取更健康、安居樂業、生產與生態更平衡的永續生活空間。



屏東縣九如鄉九明社區發展協會

昌榮社區、洽興社區、新庄社區聯合提案

社區基本資料與特色

九明社區位於屏東平原西北方，隸屬九如鄉九明村，昔稱「九塊厝」庄，東鄰省道台三線，西鄰高雄大樹鄉與高屏溪之隔，北鄰國道南二高九如交流道，南鄰玉水社區連接屏東航空站，土地總面積約有9.1平方公里，住戶有553戶，總人口1,891人，居民多數務農，為舊型之農村社區。



昌榮社區發展協會及洽興社區發展協會皆屬於九如鄉洽興村行政區轄內，位於九如鄉之東北隅，東接鹽埔鄉，北側緊鄰里港鄉。昌榮社區舊名番社，於民國77年8月成立，100年開始申請環保署補助社區環境改造計畫，成果卓越，並榮獲100年度社區環境改造計畫績優獎。



洽興社區當地人稱為「鴨母寮」，社區成員幾乎皆以務農為主，屬於典型的農村社區，轄區中雖然綠化有餘，但美化程度不足，希望藉由社區營造的執行，提升社區居民參與活動的意願，加強社區綠美化，改善社區環境景觀。

新庄社區發展協會則隸屬於九如鄉東寧村，位於九如鄉之南側地理位置與九明村較為接近。新庄社區又名「合作農場」，地方產業以金桔檸檬聞名，是小型的農村社區。

100年度九如鄉積極地推動縣內文化處「社造行政化計畫」，凝聚鄉內社區意識，提振了社造行動力，因而進一步串聯4個社區共同執行本年度之社區環境改造計畫。本計畫延續並拓展九明、昌榮100年度社區環境改造計畫之優異成果，透過具有相關營造計畫執行經驗團隊(九明社區/昌榮社區)帶領境內新團隊(洽興社區/新庄社區)共同參與，清除髒亂點、綠美化環境，共同打造九如鄉新環境，期間透過專業輔導協力，依社區主要農產特色，進行農業廢棄物再利用，啟動環保生活化，包括推展社區水污染防治工作、農產減廢開發環保液肥、洗潔劑等，提昇九如鄉整體社區居民環境。



社區環境改造成果

一、髒亂點清除與道路整潔

發動 4 社區居民針對社區街道死角或髒亂點清除乾淨，防止病媒蚊孳生，運用社區居民及環保志工協助主要街道環境清潔、清除違規小廣告與社區花園維護。



二、閒置空間簡易綠美化及環保蔬菜農園

洽興社區及昌榮社區各擇 1 處髒亂點清除及綠美化聯絡道路，九明社區及新庄社區各擇 2 處髒亂點清除及開闢成環保蔬菜農園，其中新庄社區更與惠農國小師生合作清除社區髒亂點，並開闢成環保蔬菜農園。



三、辦理環境教育及環保生活培訓：

包含環境教育宣導、環保志工培訓及資源回收，讓我們珍惜地球現有資源。

(一) 辦理3場環保教育宣導活動

希望透過社區環境教育宣導提供居民有正確環保觀念，實際執行環保生活及綠色消費。

(二) 辦理環保志工培訓課程

4社區聯合進行環保志工培訓，有效執行社區環境養護工作外，更能推展環保理念至各社區角落。

(三) 辦理資源回收、垃圾減量

於四社區設置資源回收站，鼓勵居民執行資源回收再利用，減少垃圾量，保護地球。

(四) 辦理2場社區跳蚤市場

讓居民透過交易活動或互換東西，換取自己所需用品，達到節省資源、垃圾減少目的。

(五) 水污染防治與九如綠寶

包含減廢減污環保教育、農業廢棄物再利用實務操作、水污染防治行動社區化課程。

(六) 社區觀摩

帶領4個社區志工至屏東縣萬丹鄉後村社區及林邊鄉仁和社區進行社區經驗交流及在地環境學習課程，激發與促進社區民眾參與的興趣。



四、辦理2場社區跳蚤市場

讓居民透過交易活動或互換東西，換取自己所需用品，達到節省資源、垃圾減少目的。

五、水污染防治與九如綠寶

包含減廢減污環保教育、農業廢棄物再利用實務操作、水污染防治行動社區化課程。

六、社區觀摩

帶領4個社區志工至屏東縣萬丹鄉後村社區及林邊鄉仁和社區進行社區經驗交流及在地環境學習課程，激發與促進社區民眾參與的興趣。



未來發展願景

有感於社區營造發展需要持續性、累積性，希望藉由九明與昌榮社區的營造經驗，帶動鄰近社區一起從事社區環境改造工作，激發居民對公共事務的關懷，發展在地力量，引發鄉民守護鄉土、珍愛環境，創造環境永續的九如鄉。



屏東縣萬丹鄉崙頂社區發展協會

後村社區、灣內社區、廈北社區、廈南社區聯合提案

社區基本資料與特色

萬丹鄉位於屏東縣之西端，鄰近88快速道路及高屏溪河畔，居民主要以務農營生，其次為酪農業，是一交通便利之農村型態地區。本案5個社區即位於萬丹鄉之西側，沿著高屏溪由北向南依序為廈北社區、廈南社區、崙頂社區、後村社區及灣內社區。崙頂社區所在地為屏東縣萬丹鄉崙頂村，東邊分別和田厝村及寶厝村為鄰，南接後村村，北臨廈南村，西隔高屏溪與高雄市大寮區相望。社區發展協會成立於民國80年，成立後即積極集結村民的力量成立志工團，持續推動綠美化，完成了全國首座「森林堤防」，並集合義工認養，將垃圾場變成社區民眾休憩最佳去處的「椰林公園」，更與屏東科技大學合作，由協會志工團精心打造的生態工法民生廢水淨水池-「崙頂社區淨水公園」亦完工啟用，也是南臺灣第一個淨水池生態園區。目前社區有居民645戶，約2,269人。



後村社區屬後村村轄內，東西狹長，東以萬丹大排（昔稱中港溪）和寶厝村及香社村為界，南接灣內村，西以高屏溪和高雄市大寮區為界，北鄰崙頂村。目前社區有居民365戶，約1,366人。社區推動各項營造工作不遺餘力，成果亦相當豐碩，民國100年更獲得環保署第20屆全國模範社區。灣內社區屬灣內村轄內，東以萬丹大排和香社村為鄰，南以萬丹大排與新園鄉為界，西隔高屏溪和高雄市大寮區相望，北接後村村。目前社區有居民413戶，約1,704人。

廈南社區屬廈南村轄內，東西狹長，南接崙頂村和田厝村，西隔高屏溪和高雄市大寮區相望，北鄰廈北村和上村村。目前社區有居民430戶，約1,763人。



廈北社區屬廈北村轄內，東與上村村為鄰，南接廈南村，西隔高屏溪和高雄大寮區相望，北臨社口村及加興村。目前社區有居民450戶，約1,952人。



崙頂和後村二社區自民國95年起從事社區環境改造，數年來累積豐厚之綠美化成果，並引起社區居民對環境品質及生態的重視，鄰近之灣內、廈南及廈北社區，皆以二者為學習對象，希望藉由本計畫之執行，整合有限的資源，妥善地運用，以提升居民的環境意識，共同打造優質的生活圈。



社區環境改造成果

一、環保志工組訓與環保志工運用

- (一) 招募志工，並聘請專家學者授課，加強對社區居民宣導簡樸之生活環保概念，如節能減碳、資源回收等。
- (二) 成立志工隊並確立服務宗旨
- (三) 編排任務，並依任務分組主要之任務為道路及溝渠之清潔、水資源維護及環境保護宣導教材製作等。



二、環境保護教育課程

邀請社區耆老及環境生態專家授課，充實社區居民對於高屏溪沿岸環境生態保育的知識及永續利用的智慧。

三、垃圾減量、資源回收

在社區內成立資源回收站，回收之物品部分交由工廠整理後再載運至回收廠做成慈濟毛毯，其餘則是由社區環保志工每週固定做資源回收整理，所累積的環保基金則回饋於社區建設或社區弱勢學童獎助學金等。



四、髒亂點清除

社區道路整潔維護方面，除了平時公共區域維護認養之外，每月2次採不定期辦理環境道路清潔整理。本次計畫也特別在水道溝渠作髒亂點清除，避免蚊蠅滋生及環境污染。



五、社區環境道路清潔及農村特色綠美化

社區綠美化方面，將社區亂點整理清潔後，於社區道路兩旁種植羅漢松及矮仙丹，在由地主無償提供社區使用之營造點上添植景觀花木，營造農村特色風景，並運用環保素材，在社區主要道路路口打造具有在地特色之入口意象。



六、參訪觀摩

101年10月28日由協會幹部帶領5個社區志工至林邊鄉永樂社區進行參訪，藉由實際案例相互分享社區環境改造經驗，透過交流與學習，提升社區營造之能量。



未來發展願景

以改善環境生活品質為議題，協助各社區培訓義工，凝聚居民共識，將社造精神向下紮根，深植以河堤公園為中心發展各社區之特色產業，串聯萬丹鄉各特色景點，推廣社區知性旅遊路線，打造一個環境優質的樂活社區。學童及民眾，透過在地文史調查耆老訪談與記錄，培訓在地導覽人員述說故鄉的歷史。



花蓮縣花蓮市民生社區發展協會

民權里、主商里聯合提案

■ 社區基本資料與特色

花蓮地區在三百多年前漢人尚未進入開墾時，居住著奇萊平埔族原住民，當時位於「鯉浪港」（今美崙溪）以南之地統稱「南勢」，花蓮縣花蓮市民生里也包括於其中。早期因為日本人對東部資源的開採，花蓮港市移民漸多，到日本人在花蓮港興建後，開始花蓮港市的都市規劃，民生里被劃入最熱鬧的花蓮港街行政管轄範圍內。臺灣光復後，原花蓮港市役所改稱為花蓮市公所，從此花蓮市正式改制，隸屬花蓮縣政府管轄。民國34年，花蓮發生五級大地震，災後重建時，政府決定將公務機關遷往「美崙」，使得民生里所在的原有市區更加蓬勃發展，奠定了今日的重要地位。



民生社區為花蓮市區較早開發之地區，是花蓮市的工商機能中樞，形成多樣化人文結構，閩、客、外省及原住民分佈平均，相處融洽，各年齡層人口分配平均，教育程度以大專畢業者居多約佔40%。目前約有住戶735戶，人口數約2,200人，社區居民熱心社區事務，凝聚力強大。社區內擁有蜿蜒的美崙溪、松園別館、古樸的日式宿舍群、花崗山及美崙山等優質的自然與文化景觀，是許多遊客來花蓮觀光的必經之地。



民權里位於民生社區之東側，北方隔著美崙溪與民德里、民勤里相望，西方以花崗山中正體育館到國民黨縣黨部附近與民族里、民生里交界，南方以自強街、花蓮街鄰接民有里，以體育館鄰接民主里。面積0.27平方公里，戶數213戶，人口數519人，為花蓮市人口較少的里別。

主商里位於民生社區之西南隅，為花蓮市的主要市中心區，從北到東北邊以大禹街跨中正路、中華路與國治里、民生里、民族里交界，東南與民治里、主勤里毗鄰。區內有各大百貨名店以及各式名產店，另外還有福町花園及舊鐵道景光休閒徒步區。目前有戶數329戶，人口數911人。



■ 社區環境改造成果

為擴大綠色生活圈，本計畫由民生社區聯合民權里及主商里共3個社區，藉由民生社區環境改造的經驗，輔導與協助民權及主商2里，針對各社區的需求進行改造，讓美好的家園能夠延伸擴展。此外，延續環保小學堂永續環境教育的理念，提供社區在地且生活化的環境教育課程。

一、環保志工隊組訓

- (一) 環保志工隊招募暨培訓。
- (二) 環保志工隊工作編制與排定。



二、社區環境維護

(一) 民生社區—綠色將軍府

1. 將軍府夫妻樹植被復育。
2. 將軍府河堤空地植被復育。



(二) 主商里—綠色金三角

1. 辦理社區「綠美化工作坊」，協助商家進行綠美化景觀工作。
2. 清除社區內髒亂點及違規小廣告，恢復社區街道乾淨的面貌。



(三) 民權里—綠色美崙溪

1. 美崙溪畔灌木叢及草地植被復育。
2. 美崙溪螃蟹棲地復育。
3. 美崙溪生態保育。

三、成立「花蓮都市小農聯盟」，建構 低碳綠食夥伴

- (一) 成立「花蓮都市小農聯盟」，
 召募願意配合工作坊課程，實
 際在家中種植有機蔬菜的成員。
- (二) 辦理「低碳綠食自己種－有機
 蔬果屋頂種植工作坊」，結合
 有機農園與景觀綠美化，設計
 專屬自己的屋頂小農園。



四、舉辦「洄瀾綠市集」跳蚤市場

聯合民生社區、民權里與主商里的居民，拿出家中不會用到卻又保存完善物資，參與「洄瀾綠市集-跳蚤市場大拍賣」活動，鼓勵民眾以「以物易物」的方式進行交易，建立一種溝通與分享的購物方式，享受綠色採購的樂趣，並宣導源頭減量及資源回收再利用的環保生活概念。





五、環境教育宣導

延續環保小學堂環境學習中心的理念，利用環境教育校外教學與到校推廣服務的方式，結合民生社區的明禮國中與民權社區的北濱國小，透過活動讓學童了解社區內的環境與資源，傳達溪流生態保育觀念，參與社區內的環境議題與環境工作，成為社區的綠活童子軍。



■ 未來發展願景

- 一、凝聚社區共識，共創美好願景。
- 二、對內推動環保，對外分享經驗。
- 三、經驗傳承學習，計畫分工合作。
- 四、落實六星精神，用心逐夢踏實。

