

# 「98年社區環境改造計畫」成果專輯

縣市	社區名稱	頁碼
基隆市	安樂區壯觀里辦公處	2
基隆市	安樂區長樂里辦公處	9
基隆市	安樂區永康里辦公處	12
臺北市	內湖區白石湖社區發展協會	17
臺北市	信義區三犁社區發展協會	22
臺北市	士林區忠義社區發展協會	27
臺北縣	新店市湯泉櫻花及湯泉美地社區	32
桃園縣	八德市大勇里辦公處	37
桃園縣	觀音鄉廣福社區發展協會	42
桃園縣	大溪鎮月眉社區發展協會	47
苗栗縣	苗栗市新英社區發展協會	52
苗栗縣	竹南鎮聖福社區發展協會	57
臺中市	西屯區福聯社區發展協會	62
臺中市	北屯區忠平社區發展協會	67
臺中市	霧峰鄉萬豐社區發展協會	72
彰化縣	花壇鄉橋頭社區發展協會	77
彰化縣	伸港鄉海尾社區發展協會	82
彰化縣	田中鎮舊街社區發展協會	87
雲林縣	大埤鄉南和社區發展協會	92
嘉義市	西區磚窯社區發展協會	97
嘉義市	西區番社民生社區發展協會	102
臺南縣	歸仁鄉大潭社區發展協會	107
臺南縣	仁德鄉仁義社區發展協會	112
高雄市	楠梓區大昌社區發展協會	117
高雄市	新興區振成社區發展協會	122
高雄市	苓雅區新建軍社區發展協會	127
宜蘭縣	蘇澳鎮港口社區發展協會	132
宜蘭縣	員山鄉內城社區發展協會	137
臺東縣	金峰鄉賓茂社區發展協會	142
金門縣	金寧鄉盤山社區發展協會	147



# 壯麗山城、景觀再造

## 基隆市安樂區壯觀里

### ■ 社區簡介

壯觀里是一個位於基隆市安樂區的半封閉山城，周圍群山環抱，擁有豐富多樣的自然資源；但位處市郊，生活機能較差。原隸屬於安樂區三民里，95年始獨立成為壯觀里，並選出首任里長，轄內有30鄰。70多年前，整個大壯觀社區是一片雜木叢生的丘陵地，僅有周姓族人世居於此，務農為

生。民國40幾年因應礦區坑木需求，政府經濟性植林，在這片山坡地廣植相思樹；後來礦業沒落，木製模型及便當盒需求量增加，自友蚋山區延伸至本區栽植油桐；接著中山高速公路八堵交流道，及本社區的開發，致使林相破壞，不再有鬱綠的樣貌。







## ■ 社區發展願景

透過有機體的社區營造模式，配合當地特色，創造【壯觀有機化，環境綠美化、壯麗山城，景觀再造、蔣花弄草，蓄水常留】之夢想社區。

## ■ 環境改造成果

### 設置休閒花園【開心農場】

培養綠色尖兵小隊、建立菜園的認養制度，並設置堆肥場，鼓勵社區內住戶運用社區苗圃，進一步綠美化家園。利用社區游泳池附近閒置空間環境整理及有機菜圃的設置，雇工整理及種植花木及請社區居民認養有機菜園。

### 口袋公園的建構

利用社區自來水加壓站附近閒置空間整治及改善，透過雇工整理及志工一起動手的方式，達到處處都有綠園地的夢想。





### 舉辦環保相關講座

提倡全民綠色消費的新主張、了解無毒家園的重要性，定期舉辦環保講座及協同鄰近幼稚園舉辦相關活動，讓里民從小做起，了解如何選擇購買對環境傷害較少、污染程度低的產品或自行利用廢棄的食用油製作肥皂，進而促進資源永續再利用，並且減少污染達到保護環境的目的。





## 設置『壯觀報報館』部落格網站

設置部落格讓志工媽媽們能夠將與環保相關的議題，在網站上與大家分享，並且提供綠色產品的種類及一些天然產品，讓其他里民了解何謂綠色標章及產品。透過部落格網站的設置，達成全里都能利用網路傳達訊息，減少張貼公告等紙張的浪費，節省森林的資源。

免費環保肥皂教學活動 - 壯觀報報館 - Yahoo!奇摩部落格 - Microsoft Internet Explorer

檔案(E) 編輯(E) 檢視(V) 我的最愛(A) 工具(T) 說明(H)

網址(D) http://tw.myblog.yahoo.com/hel24342001/article?mid=428&prev=431&next=427&l=&fid=1

Google 搜尋 · 網頁註解 · 拼字檢查 · 翻譯 · 自動填入 · 登入

Windows Live 好友動向 個人檔案 郵件 相片 行事曆 MSN 分享 登入

YAHOO! 部落格 會員登入 新使用者?立即註冊 請選擇功能 服務首頁 | 服務說明 | Yahoo!奇摩

壯觀報報館

嗨!不用懷疑,這裡就是基隆市「壯觀里」的報報館。俗話說「遠親不如近鄰」,更何況我們彼此住在樓上樓下?里內的大小事情,都歡迎大家進來「報一報」。盼經由此一平台,充分傳播訊息,溝通意見,增進彼此的認識與互動,共同建設安和樂利的溫馨家園。里辦公室電話:2434-2001;里民會堂電話:2433-0986。

里內的【開心農場】已完成,歡迎里民至社區入口游泳池邊參觀。  
我要留言

免費環保肥皂教學活動 檢舉

分類: 未分類資料夾 2009/05/06 19:46

環保肥皂免費教學

本里將於五月九日舉辦『母親節親子環保肥皂教學』活動,歡迎里民踴躍參加。

地點: 靜園社區大門前  
時間: 五月九日 下午二點開始  
工具: 請自備布丁盒、豆腐盒或餅乾盒及打蛋器、鐵鍋、手套,其它材料由里辦公處提供。

好站連結  
全國就業e網  
職業訓練網  
基隆市政府  
安樂區公所  
安樂區戶政事務所

交通運輸時刻表  
基隆客運時刻表

小時鐘  
15:41  
最新文章  
網際網路

日	一	二	三	四	五	六
	1	2	3	4	5	
6	7	8	9	10	11	12
13	14	15	16	17	18	19
20	21	22	23	24	25	26
27	28	29	30	31		





### 病媒蚊清除

請自行闢建菜園的里民將影響環保及衛生的菜園移除，並請社區協助清理水溝，同時進行住戶自家周邊環境整潔的勸導，同時請里內協助進行1年2次的消毒工作。

### 主要道路清潔維護

針對主要道路兩側加強清潔與美化工作，原則為雜草清除與植栽，達到主要道路景觀整潔。








### 舉辦環保生態研習夏令營

鼓勵社區民眾〈親子〉共同參與在地生態環境之觀察，調查與記錄，以促進關懷社區，激發營造環保社區願景，長樂社區與長樂國小共同舉辦『水』與『綠』環保生態研習夏令營。希望透過生態課程融入環境保護的認識研習，使居民與學子對周遭生態環境的重要性，更加深入了解而保護。





## 社區環保生態講座

### 講師 李正仁

**學歷** 台灣省立屏東農業專科學校森林系  
國立海洋大學河海工程學研究所雨水貯集供水系統研究班結業  
經濟部中央地質調查所應用地質及水資源調查研究所

**經歷** 基隆市政府建設局農林畜牧林業技士、課長、技正  
基隆市政府海洋發展局技正  
中華民國自然生態保育協會發起人  
中華民國螢火蟲保育協會發起人  
基隆市美術協會發起人

**題綱** 何謂社區營造？社區生態！  
社區資源再認識，生態綠化在社區  
社區參與總動員，您家我家同一家！

**時間** 7月25日(星期三)上午10時  
**地點** 龍巖大地|挑羽球場

- ◎ 限額60名
- ◎ 每人提供一份精美點心或餐食
- ◎ 開放雙向溝通

**長樂里里辦公處**  
**長樂社區發展協會** 敬啟



## 舉辦社區跳蚤市場

提倡全民愛物惜物的觀念，將用不到的東西轉變為別人需用物品，長樂社區舉辦社區環保跳蚤市場，除激發民眾支持環保的熱誠，亦將跳蚤市場的所得捐助弱勢團體，真正發揮環保與社會公益雙贏的精神。





## 萬聖節環保遊行

萬聖節原為西方的節慶日，長樂社區以地球村的觀點，舉辦萬聖節環保遊行的活動，並以愛地球為活動的口號及主軸，透過萬聖節活動的舉辦，不但讓社區居民接觸到西方文化，亦可透過活動的宣導，將愛地球的環保理念深植於人心。





# 樂活環保家園

## 基隆市安樂區長樂社區

### ■ 社區簡介

長樂社區座落於俗稱國家新城一帶，早期因居住人口稀疏，地形多為緩坡丘陵地，因腹地狹窄建設開發較遲，60年代基隆市政府逐漸開發新市地，大力興建國民住宅社區，並鼓勵民間業者投資開發住宅，漸漸呈現集合住宅雛形，直至70年代中山高速公路、鐵路電氣化等重大交通建設陸續竣工通車，更加刺激各項建設蓬勃發展，社區因地利之便，吸引建商前來開拓山林丘陵地，大量興建集合式住宅，80年代北二高興建與通車，交通益形便捷之因素，十餘層式高樓建築如雨後春筍般漸次聳立，儼然形成基隆市郊新市鎮，原行政區隸屬五福里，於87年獨立成為長樂里。住戶大多數係近年來由外縣市各個不同族群與階層，為工作方便而遷居之年輕夫婦所組成，小部分則是三代同堂之大家庭，因此民風純樸樂觀進取，左鄰右舍間尚保有互動關懷之情誼。里辦公處有感於行政資源的匱乏，社區人力資源統籌發揮及物力有效善盡利用，在戴勝雄里長積極籌劃亟力奔走下，於92年10月結合社區菁英及地方仕紳，成立了長樂社區發展協會，在里辦公處與發展協會通力合作下，已漸促成大衛營、龍騰大地、金閣、天驕新四合院人文建設文化的成型。



## ■ 環境改造成果

### 環境整潔維護

環境整潔維護為社區營造之基礎工作，卻也是社區民眾最能感受的社區生活品質。長樂社區鑑於環境整潔維護的重要性，透過環境改造計畫的執行，進行社區主要道路兩旁環境整潔的維護工作，期使居民踏入社區即能享受到優質的生活空間。







# 大道康莊

## 基隆市安樂區永康社區

### ■ 社區基本資料

永康社區所在區域為永康里，原由永樂里（觀音町麵線埕）、康樂里（觀音町碑仔頂），共12鄰合編而成，61年9月，增村落，居民分散，各項建設落後，生活清苦，惟政府基於愛民之旨，為改善居民生活環境，遂與隔壁里（嘉仁里）合併成為「永嘉社區」，並於93年成立「永康社區」。

永康社區為一典型老舊社區，處於山坡貧脊地帶，人口總數約2,750人，大部分居民均屬貧困型苦力階層，平日為生活三餐在打拼，鮮少有精神食糧，故文化素質偏低，公共道德欠重視，違建物多、垃圾亂丟、巷道髒亂，加上破舊不堪無人居住的老舊屋，

可說是個典型的貧民區。社區內均為山坡地及巷弄，停車空間缺乏，住民皆將車輛停置於道路兩旁，使得原本狹小之巷道益顯擁擠，不僅影響行車之便利與安全，更突顯社區雜亂無章的景象，所以永康亟需迫切進行改造，以建設一個整潔、乾淨、溫馨的家園。藉由環境改善與綠美化工程，並推展環保理念，營造整潔、乾淨、溫馨的社區，塑造永康社區之特質新風貌，並結合社區耆老與民俗技藝團體，配合十方大覺寺之廟宇祭禮，辦理元宵節慶民俗活動，期建立社區特色，使這個老社區重新出發，成為基隆市地方文化活動之新景點。





環保小尖兵清掃居家環境

## ■ 環境改造成果

### 實施垃圾分類、資源回收

在里民大會堂旁空地設置垃圾分類、資源回收處，由里長帶領社區熱心人士進行垃圾分類與資源回收工作，並將資源回收所得回饋鄉里，作為孩童的獎助學金。

### 環境清潔日

每個月第一個、第三個星期日訂為社區環境清潔日，由去年成立之環保志工隊負責第一個星期日、環保小尖兵負責第三個星期日，讓社區大小居民都能為維護社區環境盡一份心力。



社區熱心人士進行資源回收



環保志工隊清潔牆壁、髒亂點



## 髒亂點整頓


崇德路2號至17號擋土牆剝落砌石整頓，邊坡及空地雜草、垃圾清除，栽種紅竹、蔓花生、六月雪、盧翠莉等花材，擋土牆壁則以霹荔美化。



擋土牆剝落砌石整頓



邊坡及空地雜草垃圾清除



閒置空地綠美化



## 跳蚤市場

社區資源回收物品經過志工整理，或利用廢棄物品製作手工藝品，以及社區居民捐出多餘物資，舉辦跳蚤市場拍賣活動，將拍賣所得做為免費課輔安親班孩童的晚餐。



## 口袋公園維護

去年有塊山坡地遭人亂倒廢棄土，里長余素雲和里民整理髒亂的坡地，先將雜草清除後，修補頹傾的擋土牆面，再到海邊撿拾鵝卵石，砌在花台四周，然後植栽、綠美化，將兩處髒亂點整頓成口袋公園，整體環境隨之改觀，成為居民休閒聚會的場所。今年持續由居民認養維護，並定期雇工進行除草。



志工定期維護口袋公園（一江山旁）



志工定期維護口袋公園（里民會堂旁）




## 環境教育研習

辦理各式課程、研習營和講座，利用廢棄物創作手工藝品，舉辦「永康石頭記」一彩繪石頭，增進社區居民親子間的感情；宣導登革熱與病媒蚊防治，生活做環保、消費看標章以及節能減碳等環保教育活動，以提升社區居民推動環保生活之知能；參訪觀摩模範社區，吸取他人經驗，以累積營造社區之能量。

在推動社區環境改造的過程中，居民反應相當熱烈，社區事務經過理事會以及與社區居民之討論獲得共識，使人人有參與感，例如建設社區口袋花園，不僅美化了社區環境，發動志工海邊撿石頭節省建材費，施工時，另請社區小朋友參與貼石頭，從小培養愛鄉愛土的情懷，更凝聚了社區向心力。舉辦相關研習營和課程，提升社區居民環保生活知能，鼓勵民眾參與社區工作，擔任志工，讓所有民眾看到我們的社區，努力從貧窮髒亂蛻變為富而好禮、具有藝術文化涵養的社區，達到社區永續經營之目的。



永康石頭記—石頭彩繪



環保手工藝品



環保童玩製作



漂流木創作

廢棄物製作筆筒



環保標章宣導



模範社區參訪





# 享受鮮活樂趣

## 臺北市內湖區白石湖社區

### ■ 社區基本資料及特色

白石湖社區位於臺北市內湖區碧山里，其地四面環山，山上多白色砂岩，因此而得名。東至五指山山地稜線與大湖、內溝里為界，西至大崙頭山尾產業道路與金瑞里為界，南至內湖路3段及143巷與金龍里為界，北至大崙頭山稜線與士林區為界，屬於山區農村型聚落，住戶約50戶，人口約有350人。

居民主要以務農為生，以碧山草莓園6戶為中心，擴展延伸相關農業種植戶，有觀光水蜜桃園、柚子園、柳丁園、番茄園、南瓜及時節蔬菜等，面

積30公頃以上，整體環境保持青山綠水景觀。除了觀光農場外，亦有碧山巖、恆光禪寺、圓覺寺、開漳聖王廟及黃氏古厝等古廟名勝，結合生態與文化之旅，是臺北市民「大腳」（不開車）登山、郊遊、朝山的好去處。

白石湖社區發展協會於96年3月正式成立，是由一群志同道合的在地居民組織而成。因有感於社區50年來被政府編列為保護區實施禁建，百廢待舉，基於關心社會、參與社區的心情，並以「人本教育」為根本理念，凝聚服務社區的熱情，結合政府資源，共同營造有尊嚴的居住空間、良好的生態環境，創造優質的生活。





## ■ 營造目標

以環保教育提升居民生活及社區未來發展的共同認知，凝聚共識，付諸行動，以營造白石湖社區成為臺北市節能減碳的健康休閒社區。本年度之環境教育宣導主題為：1.遊客「三不」宣導，不亂丟垃圾、不製造垃圾、不留下垃圾；2.大腳登山計畫：宣導遊客不要開車上山，大腳走路，以節能減碳。



老舊的廢棄物堆置路旁，社區居民一同協助清理



大家同心協力清除髒亂點

## ■ 社區改造成果

### 髒亂點清除

每月針對登山步道、社區道路、山溝垃圾及違規小廣告清除。

### 環境綠美化

道路兩旁清理後，種植櫻花、桃金娘、蔓花生苗，不僅做好水土保養，更增加美觀。





年久未修的登山步道，髒亂失修的小橋



社區居民定期整理步道環境，形成小橋流水美不勝收



發動社區居民，不分老少一同栽植桃金娘



桃金娘開花了，粉紅色花朵綻放在社區的道路旁非常美麗





發動社區居民將荒地雜草清除種植蔓花生。



蔓花生長大了，小小的黃色小花朵，好可愛





## 公共區域認養，環境整潔維護

每年每1、3、5、7、9、11月第一個星期日為清潔日動員社區居民親山淨山、清淨家園活動。



為社區以前傳統的保甲道路，年代久遠，雜草叢生



發動社區居民清除數百公尺的保甲道路，重溫以前的鄉村小徑

## 執行效益與期許

白石湖社區擁有地區農業特色、豐富的景觀生態及農村文化等資源，因此臺北市府產業發展局於97年起針對白石湖社區之農業進行環境改善工程，並結合農業生產與休閒遊憩等功能，將白石湖社區輔導為一休閒農業區，因此假日期間遊客如織，對於居民在環境的整體維護及社區聚落的綠美化尚有增進的空間。

協會雖成立不足3年，人數雖少但成員皆充滿服務熱誠，在推動環境改造的過程中，完成社區意象的設立，更凝聚了社區居民的向心力。後續將加強環境教育，提升社區未來發展的共同認知，創造社區居民更高的生活品質。



社區路口招牌亂立、雜草叢生



白石湖社區路口意象





# 臺北樹蛙的家

## 臺北市信義區三犁社區

### ■ 社區基本資料與特色

三犁社區發展協會於87年6月成立，以促進社區發展、增加居民福利以及建設安和融洽、團結互助之現代化社會為宗旨，一向以「社區一家親、社區鄉村化」為目標發展。

協會所在區域乃「三犁里」，位居臺北市信義區中間位置，東至四獸山之象山山脊稜線與南港區為界，西至松仁路中心線與三張里為界，南至松仁路右轉信義路5段105巷沿象山山麓與六合里為界，北至信義路5段中心線與安康里為界。面積為0.355平方公里，住戶約1,879戶，人口約有5,280人，其中男性2,579人、女性2,701人。

協會於93年與臺北市公園處合作，開始進行臺灣特有種『臺北樹蛙』之復育工作，經志工隊努力多年，位在中強公園一隅的「臺北樹蛙培育園」已初具規模。臺北樹蛙必須在適當的生態環境中方得繁殖、生長，為維護其優質之生長環境，協會志工定期（每月第一個週日）及不定期（如颱風之後）的整理園區，深獲居民肯定。為營造臺北樹蛙永續生存環境，召開定期（每月15日）檢討會議，並邀請老師指導相關知識，期使志工知能提昇，生態環境持續保持最佳狀況。







志工維護整理情形

因為足夠的雨水，園內的野薑花生長迅速，在走道邊傾斜的野薑花我們以編辮子的工法形成天然又美麗的圍籬。



定期清潔解說牌

## ■ 社區營造目標

維護清潔「臺北樹蛙培育園」環境，提供『臺北樹蛙』優質及永續的生長環境。

## ■ 社區改造成果

### 環境整潔維護

#### 1. 定期整潔維護：



生態池保持進水



適逢臺北樹蛙繁殖期，先要在近水區旁將泥土挖鬆，以利產卵



清理生態池中落葉，但要保留姑婆芋的腐葉做為臺北樹蛙蝌蚪的食物

#### 2. 臺北樹蛙生態環境維護

由志工清潔維護『臺北樹蛙培育園』周邊道路及園區內，以維持臺北樹蛙培所需要的生態環境；在生態池邊種植一定數量的姑婆芋，維持臺北樹蛙所需要的食物及棲息地，並於繁殖期前挖鬆生態池邊泥土以為臺北樹蛙產卵之處；在生態池附近種植野薑花，做為臺北樹蛙活動、休憩的場所。

### 環境教育宣導

#### 1. 志工檢討會議：

每月15日舉行檢討會議，將維護時發生的問題，提出討論商討解決之道，若有需要社區居民配合的資訊，即印製通報單，由志工夥伴分送社區居民宣導。









## 2. 志工研習課程：

為增加志工夥伴對臺北樹蛙更深層了解，聘請臺北市立動物園兩棲動物專員陳賜隆博士為教導臺北樹蛙培育的老師，除了教導臺北樹蛙培育的相關知識外，並針對志工夥伴在維護或生態的問題，提供正確及有效的方法。



## 綠美化

在「臺北樹蛙培育園」前步道的兩側種植草皮，園區旁植栽，美化環境，獲得到中強公園鄰近市民讚賞有加。88風災小有影響，亦因社區居民朋友將花栽移植走，補種植後亦廣為宣導，希望社區居民朋友保護環境美化。







社區居民詢問臺北樹蛙Q版布偶



### 跳蚤市場

98年5月9日及98年11月21日舉辦2場跳蚤市場活動，讓社區居民朋友將自家閒置之物品提出交流，既能減少社區產生之垃圾量，亦可從中尋找優質又符合需求的物品，活動中也有志工夥伴展示手工作品，頗受社區居民青睞。



志工夥伴手做的臺北樹蛙小包包

### 社區交流

國內外環保人士、社區團體蒞臨參訪，共同營造優質之生活環境。



楊懿如老師導覽日本神戶御藏社區與高雄社區理事長參觀

臺北市雙和社區發展協會劉監事蒞臨成果發表會





## ■ 執行效益與期許

三犁社區歷年來推動社區公共事務、臺北樹蛙生態園區保護及社區居民節慶聯歡活動不遺餘力，今年首次參加環保署之社區環境改造計畫更是成效斐然。營造社區環境，除維護清潔、綠美化外，更結合社區特色—臺北樹蛙生態園，將環境整理與生態保育二者結合。今年適逢聽障奧運在臺北市舉行，98年5月9日舉辦「98年度臺北市信義區三犁永續臺北樹蛙日」活動，將保育行動與國際運動賽事結合，完美地展現長久以來推動社區營造之成果，亦使社區居民更了解環境整理與生態保育一樣重要，應隨時多加關懷我們生活的地方。





# 清除髒亂源 營造好家園

## 臺北市士林區忠義社區

### ■ 基本資料與特色介紹

境內因有忠義一、二、三村及精忠新村而命名為「忠誠里」，眷村多是本里之特點。約在民國40年後所興建，70年代起分批改建為現代化公寓暨大廈。本里里界，東至忠誠路1段中心線與聖山里為界，西至中山北路6段中心線與德行里為界，南至忠誠路1段中心線與名山里為界，北至德行東路中心線與蘭雅里三玉里為界。面積為0.2090平方公里，約1,937戶，總人口為5,908人（男性2,902人、女性3,006人）。鄰

近重要地標有捷運芝山站、士林橋、文昌橋、福林橋、克強游泳池、士林電機、家樂福購物中心等。

忠義社區發展協會於95年奉核設立，隨即成立環保義工隊，積極投入環保作為，期間相繼完成陽明新城周邊花園整建，綠美化社區環境及忠誠路1段100巷內住家後防火巷畸零地髒亂清除，並辦理多次源頭減量資源回收及環保政策教育宣導活動，成效良好，深獲居民肯定，爰此，望能續做環保尖兵造福社區。

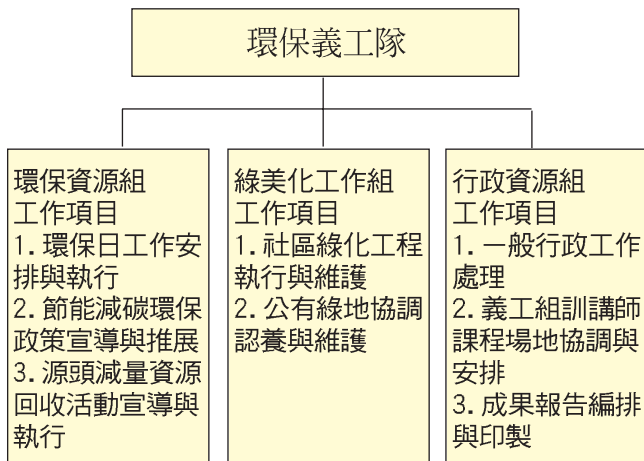


## ■ 計畫目標

積極宣導節能減碳環保政策，培訓優秀義工，投入環保工作，清除髒亂死角，整潔街道環境，綠美化社區綠地，提升生活品質，辦理源頭減量活動，提升資源回收數量。

## ■ 社區環保義工隊任務分工

社區環保義工共分為3組，分別為環保資源組、綠美化工作組及行政資源組，相關工作內容如下圖所示：



忠誠里忠義社區發展協會環保義工隊任務分配圖



『社區環境改造-清掃社區巷道』活動



『社區環境改造-清除社區小廣告』活動

## ■ 社區改造成果說明

### 環境教育宣導

1. 辦理節能減碳，節約用水用電環保政策宣導講座2場次。
2. 環保義工培訓研討活動一場次。

### 環境整潔維護

每月執行環保日一次，整潔街道環境。



環保教育-節能減碳宣導情形



志工訓練情形



## 清除髒亂點



德行東路74巷15弄11違章拆除執行情形（前）



德行東路74巷15弄11違章拆除執行情形（中）



98.06.17德行東路74巷15弄11違章拆除執行情形（後）



## 綠美化工程及路樹認養

忠誠路1段182號旁空地社區綠美化

德行東路6號(陽信大樓)前社區綠美化



路樹認養維護情形 (1)



路樹認養維護情形 (2)





## 源頭減量，資源回收活動



### 環保觀摩活動

辦理環保小學堂觀摩—介紹社區自然生態上課情形。

### 執行效益與期許

本社區為都市型社區，未來除持續進行公共空間綠美化工作外，更將加強環境教育推廣，提升社區未來發展的共同認知，創造社區居民更高的生活品質。







# 里仁為美

## 臺北縣新店市湯泉櫻花及湯泉美地社區

### ■ 社區基本資料與特色

「湯泉社區」正逐漸打開了知名度，似乎與「模範社區」劃上了等號，這不僅因為建商在其他諸多建案一再利用「湯泉」的品牌；而且也是因為「湯泉櫻花社區」管委會的優良管理，並屢獲政府舉辦的各項比賽的佳績，加上3千名的住戶以及附近的房屋仲介業者口碑相傳的結果。

### ■ 社區營造目標

「湯泉櫻花社區」管委會在努力經營內部之餘，今年度更積極於敦親睦鄰，關懷附近弱勢團體（例如：多次探訪資助大豐國小、附近的退伍軍人宿舍）；並著手改善周邊環境，而首要之務即為改善「湯泉公園」，這是一個介於「湯泉櫻花」及「湯泉美地」之間占地約1千坪的公園，其中有一陸橋跨過



在社區設置宣導告示牌



每月例行淨溪活動



環河快速道路，是附近上萬名住戶通往新店溪散步運動的必經之路。公園產權歸「榮工處」所有，但卻委託新店市公所代管。過去數年市公所並未編列整治及維護預算，故除了民意代表偶而爭取補助款，用來除草澆水外，多半時間均是雜草叢生、垃圾成堆、狗屎遍地、廣告亂貼。

其次我們也希望「湯泉美地」甚至「湯泉首席」社區，也像「湯泉櫻花」一樣重視環保。故提出了「綠化大湯泉」計畫，並以「進階聯合型」參加了環保署的「社區環境改造計畫」。

經過多次協商及管委會的認同後，兩個社區各自出資埋設了水管，將收集在地下室的雨水、泳池排放水引來供為澆花用。又聘人將公園內的雜草鏟除，草坪修剪，或將原有的花木重新移植、或重新添購花木，使得園內植栽井然有序，並將廢土、垃圾、狗屎等清運乾淨，請志工將隨意張貼的廣告清除，於公園內插上遛狗不留便的告示牌。同時又在社區外圍廣植花草，去函里長及市公所將公園旁中山路中間安全島上的草木一併修剪整齊，再將路旁大樹以木幹支架扶牢扶正，避免颱風季時將大樹吹倒，加高樹底下的花崗石圍座並於其內添加土壤種植杜鵑花，使得整個公園及周遭得以煥然一新。

為了保持美化後的風貌，兩個社區又以單雙月分工負責，僱人剪修花草，並由志工經常性的撿拾垃圾，或勸導住戶遛狗不留便。半年餘來的持續努力及照顧，總算得以將美化後的公園印象深植在住戶的腦海中，我們深信一旦視覺習慣後，住戶就比較不敢隨意棄置垃圾、或有人隨意張貼廣告，而未來的公園就不易回到從前的荒廢模樣。

此外，兩個社區管委會均不遺餘力廣為宣導，推展環保運動，並聯合參訪環保成果優良的社區，像宜蘭的阿蘭城、桃園的高原村，希望藉由參觀他人的實際成就而對住戶多所啟發。其成果也是顯而易見的，舉凡垃圾分類、廚餘回收、省電、省水、資源回收、資源再利用，雨水回收、廢棄物再利用、社區內環境綠美化等等均有顯著改善；這可以從臺北縣政府環保局針對眾多參加推動環保社區考評後，「湯泉櫻花」及「湯泉美地」分列前一、二名得以驗證，也可以從越來越多住戶參與每月一次的新店溪淨灘活動中得來。



聯合跳蚤市場一



聯合跳蚤市場二



自行車活動

## ■ 推動環保成果

### 跳蚤市場

本年內舉辦過2次極受住戶歡迎的跳蚤市場，地點均選在湯泉公園及周邊馬路上。其中一次還特別邀請到臺北縣周縣長光臨指導，參加的民眾不下2千人。

### 自行車運動

為鼓勵民眾少開車減少碳的排放，我們舉辦的「青年公園」之旅吸引了兩百餘住戶熱情參與。





聘請老師教導手工皂製



### 鼓勵住戶搭乘大眾交通工具

具體的成果可以從社區出發的小巴士在一年內陸續加開的班次得到證明—相較於去年同期，目前每月增開了236班次，也就是說每個月約增加了4,700人次搭乘小巴士（每班車20人）。

### 食用廢油製作手工皂

一方面為降低化學清潔劑的排放，一方面為減少廢棄食用油；社區內先後舉辦過2次講習教導住戶製作手工皂。



廚餘堆肥講習

### 廚餘堆肥

邀請專家教導利用果皮蔬菜堆肥的方法，並獲臺北縣政府補助3個堆肥桶。



社區內花園植栽



設水管將收集在地下室的雨水、泳池排放水引來供為公園澆花用





社區外圍花園植栽

## 省電與省水

邀請「綠色基金會」專家來社區檢驗電器設備並提供建議，依建議向台電公司修正了社區的契約容量，更換6個電容器，並安置了自動感應開關。

邀請專家來社區教導住戶如何省水。

## 綠美化

更換掉社區中庭的44座腐爛的花台，代之以自行設計不易風化的南方松木製花台。於社區外圍花園廣植草木、向林務局申請2千株植物免費贈送住戶綠美化陽台。



社區外圍花園崗石圍座增高並於其內添加土壤種植杜鵑花







湯泉櫻花、美地社區間的湯泉公園植栽、維護







# 環保清淨新大勇

## 桃園縣八德市大勇里

### ■ 社區簡介

大勇里位於桃園縣八德市北端，與桃園市接壤，64年由大福村分置，面積約1.2平方公里，戶數1千餘戶，現有3,200多人，雖屬都會區域但仍兼俱鄉村特色，在靠近都會區部分，土地狹窄、住家密集，里內規劃之鄉親休閒坊則為里民休憩、感情聯絡及公益討論之活動場所，而福德宮為主要信仰中心，每年定期舉辦親子活動，並頒發環保志工隊清寒學生獎助學金，幫助清寒家庭，另里內有佛光分會、基督教會等，在宗教上呈現多元發展；在外圍農村部分，大部分為農田，綠意盎然，寧謐而純樸。







**大成國小校際運動會  
暨 二手物愛心市集環保宣導**

**時間：98年10月24日(六)9:00-12:00**  
**地點：八德市大成國小(八德市廣福路31號)**

憑30張9、10月份發票，10顆廢電池、5公斤舊報紙、10片光碟片、2個燈管及燈泡、2支水銀溫度計可兌換精美好禮

**歡迎一同愛心響應，提供八成新二手物或全新物品**  
**洽詢專線：03-3397826**

指導單位：行政院環保署、八德市公所  
主辦單位：八德市大勇里辦公處、大成國小、桃園縣微笑協會  
受贈單位：創世基金會、華山基金會、人安基金會

## ■ 環境改造花絮

### 環境教育宣導

為強化環境教育宣導之工作，大勇里邀請孔美蘭及吳燕琴小姐至大勇國小示範資源回收、垃圾分類宣導與利用廢油製作手工環保肥皂，並進行二手物及全新物品愛心義賣活動，義賣所得捐創世基金會、華山基金會、人安基金會等3單位。

設置二手家電維修中心並辦理二手小家電維修研習課程，大勇里辦公處聘請兩名講座，經由課程講義書面講解、維修工具使用說明操作，最後藉由實務操作練習，使學員在老師指導下進行電扇、電鍋、吹風機、除濕機、飲水機等小家電維修實作練習，落實愛惜資源的理念。





## 設置環境教育學習站及資源回收宣導

為落實大勇里資源回收的理念，特別設置環境教育學習站，藉由懸掛大勇里辦公處資源回收站招牌、粉刷及彩繪教育站、場內各式布條、看板、標語佈置及回收分類場地佈置，使居民更能惜物愛物。





## 資源回收宣導

大勇里一向重視與大勇國小的互動關係，大勇里里長劉信通及志工經常針對大勇國小學童，進行垃圾分類、資源回收等環保宣導；此外，亦針對居民進行多場次的環境教育宣導。





## 觀摩績優社區與經驗分享

「他山之石、可以攻錯」，大勇里參訪觀摩本縣高原社區與花蓮民生社區環保小學堂，大勇志工請益高原社區與民生社區志工有關社區經營各項理念及執行工作，並進行雙向交流的經驗分享。觀摩活動結束後，大勇志工亦進行心得分享，期使觀摩心得能活化大勇社區後續營造之能量。



## 環境清潔維護

為維護大勇里的環境品質，大勇志工定期進行里內道路清潔、環境消毒、除草、修樹、垃圾分類、資源回收、清理水溝及清除違規小廣告，提供居民更優質的生活條件。







# 農村再造、廣納幸福

## 桃園縣觀音鄉廣福社區

### ■ 社區簡介

廣福社區位於觀音鄉東部，是觀音鄉地勢較高之村落，因農業灌溉需要，全村共開闢6口池塘，境內自行車休閒步道約10公里，而且擁有綠蔭大道，還有多處草花農園，2處休閒農場，聖誕紅及鬱金香栽培園也是非常有名，黃金葛園更是有多年的栽培史，是一個休閒農業發達的社區。

### ■ 環境改造成果

此次社區環境改造，首先邀請村鄰長共同討論，將計畫內容及施作項目向村鄰長解說，讓其了解社區環境改造的意義及內涵，再由鄰長邀約社區居民參與討論，以居民同意認養維護為先決條件，提出施做地點，經村鄰長及社區幹部評估後，用表決方式選出優先施做點，公布於社區工作坊，以一鄰一景點方式鼓

勵居民參與，今年施作點為12-13-14土地公廟聯絡道路及11鄰綠蔭大道旁髒亂點。同時廣福社區發展協會將結合環保志工隊於年底辦理垃圾減量及資源回收競賽，並將98年度社區環境改造成果以簡報方式向居民報告，希望明年會有更豐富的內容與績效。





## 道路整潔維護

社區引以為傲之綠蔭大道白千層樹，因道路工程及平台架設，柏油的包圍及木板的擠壓，已嚴重影響其生長，進而威脅其存活，而林蔭大道兩側常有垃圾出現，更破壞整體景觀視覺，透過社區環境改造計畫的執行，進行白千層樹木及道路兩側的整潔維護工作。





## 綠色採購合作社


為推廣節能減碳愛地球的環保理念，廣福社區與金湖社區聯合創立綠色採購合作社，透過綠色採購理念的宣導，大力倡導民生用品的綠色產品，舉辦環保除蟲劑的DIY教學活動，並透過實際跳蚤市場以物易物的交易，期使社區居民能體會珍惜自然資源的重要性，以身體力行購買相關綠色產品。





## 水污染防治

為響應水資源的重要性，廣福社區運用天然濕地淨化水質的原理，設置水污染防治生態池，於生態池內廣植水生植物，並於生態池兩側營造綠色步道，不但可以達到淨化水質的目的，亦可提供居民優質的休憩場所。



## 觀摩環保小學堂

為學習模範社區的營造模式，廣福社區環保志工特別舉辦參訪本縣龍潭鄉高原社區環保小學堂觀摩研習活動，除了受到高原社區理事長熱情接待外，亦透過雙向的經驗交流與分享，進一步肯定自我並發覺社區其他的改善空間，此次觀摩活動令所有環保志工學習到模範社區的內涵及意義。





## 海岸淨灘活動

廣福社區因鄰近觀音鄉海岸地區，有感於周遭海岸的凌亂與髒亂，直接破壞社區整體的視覺景觀，廣福社區環保志工定期的進行海岸淨灘活動，希望透過淨灘的活動舉辦，喚起社區居民對自然環境保護的情感。



## 髒亂點綠美化活動

由於廣福社區內的髒亂點影響整體社區的環境品質，透過社區環境改造計畫的執行，將社區內的髒亂點澈底清掃整理，並運用簡易的綠美化植栽方式，提升社區綠色景觀；鑑於後續維護工作的重要，特別由社區環保志工分區認養髒亂點。







# 月眉傳說、風華再現

## 桃園縣大溪鎮月眉社區

### ■ 社區簡介

月眉社區發展協會成立於92年，由大溪鎮月眉里之多數熱心地方事務里民共同籌組，由於月眉社區地處大溪農漁業園區，社區居民平日白天忙於農務，夜間生活十分單純，所以協會成立以來，組織烹飪班、安親班、媽媽廚房、舞蹈班、氣功班、北管組及陀螺隊等，樣樣都有豐富的成果，更使協會與社區緊緊結合。近來農村產業逐漸轉型，月眉社區不可避免面臨衝擊，目前已有許多轉型成功案例，未來大溪月眉社區將搭配鄰近大溪老街，成為老城與鄉村共同促成大溪老城區觀光發展，作為桃園縣觀光典範。





## ■ 社區發展願景

月眉社區以「推動『地方產業觀光休閒農村』概念」、「推動『社區觀光文化導覽』」及「提升『地方傳統藝術文化』」等主題為未來社區發展願景，結合農業轉型、發展觀光產業及發揚在地老街文化，期使月眉傳說能夠風華再現。

## ■ 環境改造成果

### 道路與空間認養清掃維護

月眉社區屬於老舊社區，社區內有許多閒置空間，由於缺乏管理與照顧，閒置空間多為髒亂並有垃圾堆置的問題。經由參與社區環境改造計畫的執行，社區居民凝聚共識，對社區內的道路與閒置空間進行清掃，為加強後續環境的管理與維護，社區民眾亦熱烈認養道路與閒置空間，進一步提升社區整體環境與品質。

### 環境簡易綠美化

為提升月眉社區整體的景觀效果，社區針對社區空間進行簡易綠美化的工作推動，除了鋪設原生種的草皮植栽，亦在植栽的種植上，以層次化的設計，呼應社區整體景觀。





## 資源回收垃圾減量

資源回收是現在世界環保潮流的趨勢，不但可以消極的減少垃圾產生量，亦可以積極的回收資源。因此，月眉社區持續投入資源回收的工作，除了加強垃圾分類的推動與宣導，為避免回收資源的二次污染，亦設置規劃良好的資源回收場，並將資源回收所得直接挹注於社區發展所需的經費。





## 社區生態資訊調查

月眉社區因天然優渥的地理條件，在山川交映中，擁有豐富的生物多樣性，為使在地人更瞭解社區自我本身的特殊生態條件，首先針對上月眉生態池與下月眉生態池進行社區生態田野調查，並製作成月眉社區生態調查紀錄，提供社區居民與參訪者更詳盡的生態資訊。

上月眉生態池



下月眉生態池





## 埤塘圳溝溪流環境保育與淨溪活動

桃園縣埤塘源自桃園先民為發展農田水利而開鑿出之灌溉調節設施，桃園台地上星羅棋布之數千口埤塘形成極具特色的景觀，亦使桃園縣素有「千塘之鄉」之美名。月眉社區擁有非常豐富的水資源，為使社區居民與到訪者能享受優質的親水環境，特別重視埤塘圳溝溪流環境保育的工作，並舉辦淨溪活動，參與者都非常踴躍，足見大家對於這片好山好水的維護熱誠。



## 有機蔬菜園

除了好山好水的環境外，月眉社區倡導無毒的有機耕種理念，教導居民正確的有機耕種；有機耕種不但可以減少耕種土地的污染，使土地得以永續利用，亦可以藉由有機耕種提高作物的經濟價值，使社區居民更有動力持續這種友善自然的耕種方式。







## 苗栗縣苗栗市新英社區

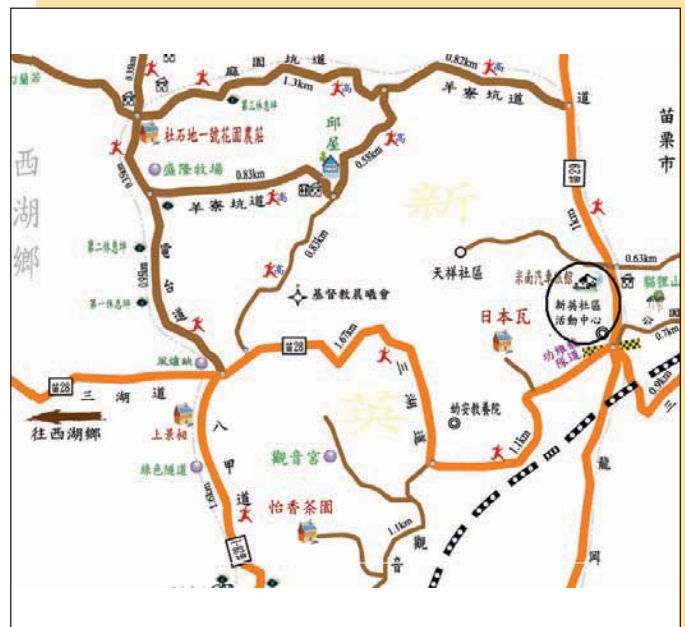
### ■ 社區發展協會簡介

新英里幅員廣闊，戶數673戶，人數2,132人。地形大多為丘陵地，早期一戶戶的農家，四面樹林環繞，如小島般分布在廣大的丘陵地上，幾乎每戶都有自己的菜園，並養殖雞、鴨、豬或羊等自給自足。另外，也有些是三、五戶林立，圍牆相連，比鄰而居，形成聚落，且大都為彼此間有血緣關係的客家聚落，如：邱屋伙房、何屋、李屋、賴屋、林屋、黃屋等，因此形成了新英里。

東邊與福麗里、高苗里、水源里毗連，南邊與銅鑼鄉相鄰，西邊與西湖鄉相鄰，北邊與新川里連接。

### ■ 未來發展願景與工作目標

營造舒適的高品質居住環境，降低污染源的傷害，創造出獨特產業，開發休閒觀光牧場，復原溪流生態，讓苗栗的好山好水得以保存。讓老有所終、壯有所用、幼有所長的無憂無慮環境，真正落實在社區之中。





## ■ 社區發展重點

新英社區為一傳統農業社會，人口老化，外流嚴重，近年來出產無法自足，青壯年必須外出工作維生，因此，老人及兒童之社會福利是首要工作，現今為推展休閒農業創造產業轉型，引進並開發休閒觀光，留住青年回鄉打拼之意願，結合社區居民與各部會全力推動。

## ■ 環境改造成果

### 凝聚共識的環保討論會議

會議召開是凝聚居民共識的最好方式，在執行本計畫之初，邀集對社區發展熱心的民眾，共同討論社區環境改造的議題，由於居民對社區的發展都懷抱了許多的願景與期盼，大家你一言我一句，提出了許多的創意點子，意見紛擾中也凝聚了共識，奠定後續計畫推動的基礎。





## 大家一起來掃街

掃街雖然是最簡單的社區環境改造工作項目，卻也是培養社區居民默契的最佳時刻；以簡單的打掃工具，大家齊心齊力，卻也能為社區創造最賞心悅目的環境。





## 社區綠美化

在掃街維護社區環境基本整潔後，綠美化便成為社區的化妝師，透過綠美化的推動，可使純樸的社區到處點綴的綠意盎然，不但可緩和溫室氣體的效應，

亦可達到淨化人心的效果。綠美化工作的推動由社區活動中心周圍做起，將原本雜草叢生雜亂不堪的景觀，藉由社區環保志工的努力與辛勞整理，清除雜草、植樹與鋪種草皮，呈現整體綠美化的社區休閒空間與景觀。





## 參與剷除小花蔓澤蘭活動

小花蔓澤蘭是侵略性極強的外來種植物，由於其快速生長攀沿於林木，被其覆蓋包住的樹木，常無法獲得充分光照與空氣，最後死亡，隨之影響鳥類或其它野生動物的棲息，形成經濟上及生態上嚴重的危害。近年來在台灣鄉野間，小花蔓澤蘭已經造成非常重大的危害。因此，積極參與剷除小花蔓藤的活動，希望藉由參與相關的活動，為台灣的生態保留原生的風貌。







# 改造聖福、創造幸福

## 苗栗縣竹南鎮聖福社區

### ■ 社區簡介

聖福里原屬營盤里，乃兵營之意，為往昔兵營邊發展之部落，舊屬竹南街營盤邊，昔日平濤綠野，因都市擴充已了無痕跡，78年8月1日營盤里劃分為營盤里、竹興里、聖福里，原營盤里第1鄰舊地名是「石橋仔頭」的聚落住戶，因里內信仰中心「聖福宮」而取名「聖福里」。總面積0.5平方公里，27鄰1,169戶，人口4,018人，沒有丘陵、溪流、森林、濕地等景觀，也缺乏農業、工廠等產業，綠地少，純住家型的社區。社區發展協會和里辦公處和聖福宮大團結，社區各班隊配合社區發展，社區組織健全。

聖福社區發展協會，在環保生態面向辦理社區環境改造計畫，其主軸為：改造聖福，創造幸福；在社

福醫療面向辦理社區照顧關懷據點，提供社區老人預防照顧服務；在治安社區方面強化守望相助隊運作，執行預防犯罪、防災，家暴防治之任務；在人文教育面向辦理創新農村社區人文發展計畫重塑農村風貌，相信會帶給社區里民六星級的安全舒適清淨的環境。

### ■ 環境改造成果

#### 環境教育宣導

舉辦環保義工各種研習及社區里民環境保護及綠美化教育宣導，加強垃圾分類減量與資源回收、跳蚤市場與二手家具及電器維修宣導、綠色消費及節能減碳、節約能源及污染防治宣導，透過充分溝通宣導，使環保概念深植人心。





### 社區口袋公園綠美化

為提昇居民生活品質，培養民眾種植花木的興趣，將目前草創的聖福樂活公園、聖福社區公園及聖福親子公園的口袋公園加以整體規劃，設置健康步道環境綠美化；聖福樂活公園以花園為主體，聖福社區公園以健康運動為訴求，聖福親子公園則強化草皮及親子遊戲場地，作為綠美化環境的重點工作。

### 設置有機堆肥場所

將廚餘、雜草、樹葉、菜葉製作有機堆肥運用於社區農園、社區菜園及鄰近菜園生產的新鮮蔬菜。

### 閒置農地改造

將農田閒置空地規劃成小區塊，召集社區里民以不施灑除草劑、農藥及化學肥料等有機方式種植蔬果，提升農藝並美化環境。







### 推廣社區農民市集

讓農民自產自銷，也讓良心管理的安心蔬菜提升名氣，使消費者能夠吃的健康。

### 成立二手維修中心

訂立二手維修中心的計畫、目標與實施地點，讓社區大型家具及電器整修再利用，減少廢棄物的產生，進而培養惜物愛物的情操。

### 建立跳蚤市場

辦理社區跳蚤市場與二手貨交換活動，促進資源回收及再使用。







### 環境整潔維護

定期維護社區街道及公園，人人參與清除社區髒亂點、違規小廣告及病媒蚊孳生源。

### ■ 社區特色

#### 檳榔小掃帚

傳統手工製作的檳榔掃帚，清掃時可以把檳榔掃帚綁上竹竿即為天掃，掃地板則為地掃，俗稱「天地掃」，被認為有避邪、安胎神、送土神、清霉運等作用，常用於作醮、開廟門及改運等不同場合。其實手工的掃帚本身就有樸素的美感，透過雙手和簡單的工具創造出實際的東西，找回農村踏實的能力。目前古老的傳統喪失了實用的意義就得另尋出路，為了傳承地方文化特色，創新面貌轉而製成檳榔掃帚小吊飾或者避邪的吉祥物，展開新局面推出迷你版的平安小掃帚，除了隨身攜帶保平安，也希望讓年輕一代了解傳統文化特色。





### 年節傳統美食

定期辦理耆老拿手菜美食聯誼，整合人力將農村節慶及傳統美食，如年糕、發糕、蘿蔔糕、肉粽及米糕加以推銷到一般小家庭，行銷做出口碑。

### 神明公仔

發展Q板神明公仔，製作神明公仔吊飾，利用聖福宮進香及宗教節慶加以展售。因為社區沒有景觀條件，所以往人文方向發展，啟動終身學習列車，將耆老拿手工藝、檳榔小掃把及神明公仔等結合產業發展，達到自主的機制功能，創造幸福的社區。







# 社區夢公園

## 臺中市西屯區福聯社區

### ■ 社區簡介

福聯社區係由大福安地區所分出，地處縣市交界處，大樓林立人口繁多，為外來到臺中市工作人口之第二故鄉。此處地靈人傑山明水秀，再加上臨近大肚山、東海大學等，空氣清新自然舒服，且學校眾多，便利學子求學。家庭結構都是少壯派占絕大多數，子女多為七、八年級之年輕活潑一族，是充滿朝氣活力的新生代。

普濟寺：日據時代建立，主祭神明佛祖。因有感於地方治安的惡化，身為禮佛者，為地方和諧安寧著想，特別捐贈一部全新的巡邏車，捐贈給福聯里、福林里及福瑞里聯合常年守望相助隊。此種入世思想，提昇心靈層次，特由里辦公處於網路致謝，也希望能拋磚引玉，引起其他佛寺仿效。

都會公園南側及台中港路三段沿線則是少數長居五、六十年之住家，而此處依舊保存農業時代純樸農村氣息暨生活作息習慣。可謂融合傳統與現代之最佳組合。



### ■ 社區成果

#### 環境教育宣導

98年5月9日邀請官杏枝老師蒞臨社區指導廚餘變黃金堆肥計畫，引起社區居民熱烈迴響。



## 髒亂點清除

福聯社區志工隊實施社區大掃除暨髒亂點清除，發動社區環保大、小志工投入公園鋤草、清潔行列。並加強宣導綠色消費、節能減碳、5S運動及喚起社會各階層對環境保護的重視，期望提昇國民綠色消費正確概念。



社區志工隊於98年1月17日發動社區大掃除暨髒亂點清除活動



福聯社區98年10月18日發動社區環保志工投入公園鋤草、清潔行列





## 社區工作坊

福聯社區發展協會自成立以來，即透過自發自主的方式，推動社區環境改造，96年獲得臺中市文化局社區營造點「我愛福聯夢公園」的計畫補助後，即於96年8月16日正式成立「福聯社區工作坊」，在理事長親自帶領及社區熱心志工的推動下，開始進行一連串社區整體營造的工作。除了積極辦理社區各項活動外，也積極參與陪伴社區及社區所規劃之活動，藉由活動的參與吸收成熟社區的社區營造經驗，加速改善社區生活品質。



98年9月29日社區工作坊配合節慶宣導伴手禮提袋再利用「慶中秋平安柚」活動



98年10月12日在瑞聯天地G區閱覽室召開社區工作坊會議



### 優質社區參訪

藉由與經驗豐富之社區作經驗分享交流，於98年6月7日福聯社區發展協會一行人參訪環保小學堂－桃園龍潭鄉高原社區，學習社區環境改造經驗。



參訪環保小學堂－桃園龍潭鄉高原社區之環保創作作品



參訪環保小學堂－桃園龍潭鄉高原社區之經驗交流



## 簡易綠美化

發動社區志工與民眾，於公園中心種植合適花木，入口至公園周邊鋪設石板或紅磚步道，帶動社區居民共同參與公園綠美化。



98年10月18日張理事長帶領志工將公園凹陷填平並種植幼苗

### ■ 未來發展願景與工作目標

提升社區生活品質，希望更深層地讓社區民眾珍惜所擁有的資源，進而愛護社區環境。我們期望在活動的過程中，能有效凝聚社區民眾的共識與情感，形塑一個具有人情味、健康活力、執行力的人文、生態、藝術及產業面向兼具的社區，帶領更多的社區民眾願意來一起參與社區改造的工作。



98年10月19日張理事長與福聯里馮里長一同關心社區公園綠美化情形







# 美麗SHOW

## 臺中市北屯區忠平社區

### ■ 社區簡介

忠平社區是92年由陳平里劃分出來的新社區，面積約5萬3千4百多坪。社區裡面多屬上班族，屬於都會型態的社區。社區內並無地方產業及古蹟文物，所以我們便有效運用社區人力資源，藉以陶板的特色來營造忠平社區，而現在於社區內隨處可見到居民們自己精心製作獨一無二的陶板，嵌於社區內的橋護欄上。

### ■ 發展願景與工作重點

希望以陶板做為社區營造的特色，進入社區到處可看到居民親手做的陶板，希望人人會做陶板、家家有陶板。



美麗SHOW忠平-陳平路60巷街角美化



## ■ 環境改造成果

### 環保工作推動

美麗SHOW忠平-陳平路60巷街角美化，這裡剛好是學校接送區，過去經常被丟棄垃圾造成社區髒亂，進而影響社區整體景觀。藉由參與社區環境改造計畫的推動，在居民共同討論後決定進行街角的美化工作，首先在這裡砌一座花台，將街角的路段以松木作外牆修飾並種植本土植栽美化，並在此設計8處公布欄，介紹4、50年代傳統習俗的圖畫，有抓周、寄藥包、打草鞋等，令人懷古思幽、寓教於樂，吸引許多里民駐足討論，讓居民可以展示藝文照片且可避免民眾停車造成行的危害。

### 環境教育宣導

社區一向注重環境教育的宣導工作，因此邀請官幸枝老師，透過教育的過程培訓環保義工隊員及幹部成為環保種子志工，將環境的概念、技能、態度、倫理及價值觀讓全民了解以達資源永續利用，並能身體力行落實「環保從自身做起」關懷生活周遭環境，帶動推行與落實政府相關的環保政策。






## 公共區域認養

為了摒除過去自掃門前雪的陋習，希望讓社區居民瞭解社區公共區域的維護需要大家共同進行，忠平社區除了常態性清潔維護工作外，並在樹下周圍砌磚與種植花草，並豎立「溜狗不留便、隨手清狗便」的告示牌，營造清潔、舒適的整體生活環境。目前轄區內大街小巷，都由忠平義工隊40位義工認養，每個月第二、四星期日總動員社區大掃除，認養道路每週至少清理一次，並視實際髒亂隨時清理。



公共區域認養－砌磚植栽美化與清潔維護






## 髒亂點清除

轄區內之前都是以耕農為生，現在農田變成大樓林立，雷中街61巷原有一處水利灌溉溝，已經乾涸幾十年，常被棄置許多垃圾成為社區髒亂點與死角，經執行社區環境改造計畫後，社區動員民眾進行清除髒亂垃圾的工作，並善用此空間以填土灌漿的方式增設公共停車場，除了將髒亂點美化外，亦可提供社區居民更方便的停車空間。



髒亂點改造—雷中街61巷18號旁





## 宣導節能減碳與舉辦跳蚤市場

為了避免日趨惡化的溫室氣體效應，也進一步呼應節能減碳愛地球的理念，忠平社區積極落實永續發展「全球思考，在地行動」的思維，在社區內舉辦節能減碳宣導活動，讓社區居民瞭解只要是生活行為模式小小的改變，都可以為我們的地球盡一份心力；為了響應政府愛惜資源的政策，忠平社區舉辦跳蚤市場的活動，呼籲居民將家裡已經用不到的物品轉變為給需要使用的人使用，使資源達到最大的利用效益。



節能減碳宣導活動



跳蚤市場



黃牛踩街觀察社區調查





# 麻雀變鳳凰

## 臺中縣霧峰鄉萬豐社區

### ■ 社區簡介

萬豐村位於台中盆地之東緣，埤頭山地之山麓，由於土地肥沃，稻穀豐收，所以稱為「萬斗六」，以前為洪雅平埔族「萬斗六社」聚居的地方。清乾隆期間，開鑿萬斗六圳，灌溉千甲田地，而成為霧峰五大庄之一，台灣光復後更名為「萬豐」，民國39年行政轄區調整，設立萬豐村迄今。

萬豐村位於霧峰鄉南邊，東鄰南投縣國姓鄉，南以烏溪與草屯相望，西毗本鄉舊正村，北接本鄉六股村，面積17,3812平方公里，是霧峰鄉20個村莊中幅員最廣闊的一村，約80%屬丘陵山地，餘為平地。丘陵山區東側緊鄰「九九峰」，具多處可供遊憩之景點，有大坑、吊人坑、竹篙坑、萬斗六坑及棉樹湖、象鼻山度假樂園、公園化垃圾掩埋場等。中央平地區則有專司農田灌溉功能的「阿罩霧第一水門」，最具歷史景跡。傳統萬豐居民以務農為主，農業以產稻米為主，東側山地則種植荔枝、龍眼、鳳梨、香蕉、木瓜、玉米等作物。



環保志工掃街維護環境清潔



## ■ 環境改造成果

### 環保志工隊簡介

萬豐環保志工隊於87年11月7日成立至今已滿10年，每月第一、三星期天執行環境清潔工作，遍及村內大街小巷，同時推動綠美化工作植栽各種花草苗木，另外執行資源回收分類工作，環保肥皂製作、廚餘堆肥、積極推動環保工作。志工隊認養萬豐村中正路環境清潔，社區小公園，大坑巷綠美化。社區發展協會理事長莊清安和村長劉採園夫婦帶領著環保志工隊，將社區環境改造的範圍擴大至社區各角落。每個月固定兩個禮拜，會集合志工朋友在社區內進行掃街活動，維護社區美觀和環境清潔。村長同時擔任環保志工隊長，因為村民熱情支持，不斷的擴大環境改造範圍，讓社區的環境更美麗。配合環保署對於環境保護的願景，創造一個藍天綠地、青山淨水、健康永續的生活環境，而且能夠讓家園清淨創造樂活生活型態，在生活的習慣上達到節能減碳目標，對於動植物生態環境，能夠去除污染，重視環境保育，且在生活用品使用後的物品，能夠以資源循環的觀念善加分類再利用，達到零廢棄的目標。



環保志工製作環保肥皂





### 「萬豐經驗」－從社區小公園開始

1. 「我們要公園不要髒亂環境」，社區環境品質意識提升，萬豐社區因921大地震房子倒塌嚴重、萬豐國小宿舍倒塌不能重建、雜草叢生、和學校溝通改造成社區小公園。
2. 「地方出錢，建設地方」社會資源運用創新猶，自行改善居住環境最佳典範。
3. 我們的環保志工把社區麻雀變鳳凰，實現打造自己家園的夢想，創造令人刮目相看的「萬豐社區」。



志工隊參與大坑巷步道整理




## 「空地代管」— 推動生活環境總體營造

1. 以生活環境改造規劃，展開整頓髒亂空地，多數地主配合，環境整頓工作大步邁進。
2. 由社區志工隊帶頭做起，配合社區成員，激發居民自發共識，社區改頭換面，掌握居民團結契機，營造出社區的新魅力。

## 空地變苗圃、菜園—社區添綠意

1. 乏人管理的空地，雖未對治安造成重大威脅，唯對環境景觀構成不小衝擊。
2. 闢建成臨時苗圃，作為花苗植栽培育場，增添綠意也加添情趣。
3. 義工隊與社區居民種植有機蔬菜、增加生活樂趣。



社區空地闢建成臨時苗圃



社區花園—責任認養區



### 草仔埔變草園－空地改造成都市農園

1. 由義工提供空地，改造綠美化公園、居民自覺提昇環境的品質。
2. 發揮社區環境改造精神，規劃民眾參與空間，集體創作，增加榮譽感。
3. 建立「責任區認養」制度，維護改造成果。

### 成立阿罩霧民俗文物館

收集古文物，開放參觀讓現代人了解早期生活器物，目前收藏器物已有3、4百件之多。

### ■ 未來發展願景

我們這一群人共同生活在同一空間，為了追求共同享受的福利，凝聚了一股新動力，使萬豐社區呈現祥和、溫馨、實現打造清淨家園的夢想，創造出令人刮目相看的萬豐社區，社區環境改造的魅力聚落在萬豐，這股很難以割捨的鄉土情感，讓我們感受到離不開、走不遠。



阿罩霧民俗文物館







# 在地藝術、農村再生

## 彰化縣花壇鄉橋頭社區

### ■ 社區基本資料與特色

橋頭社區位於花壇鄉正中央，地處於八卦山脈下，面積2.68平方公里，共有19鄰、1,023戶、4,115人，北臨長沙村以中正路相隔，西接花壇村以中山路為界，南靠中莊、灣雅二村，並以花南路及74甲快速道路分隔，東倚八卦山脈與灣東村相望。社區內另有2條重要的平行道路為花橋街及137線及1條垂直的中橋街，交通便利發達。早期之橋頭社區為一典型的農業社會，因地處於八卦山脈下，天然土石豐富，尤其以黏土層（格土）是製磚最好的材料，於是在50年代開始發展為工業性的磚窯區，最多時曾有20多家磚窯廠，生產紅磚供應全省而聞名遐邇，創造農村經濟發展奇蹟達30多年之久，但近年來因工業環境的變遷，被講求快速、堅固、耐久的鋼筋混凝土所取代而沒落。為讓磚窯文化對建築的貢獻得以提升，地方一些

文化古蹟熱愛者，積極推動在地文化傳承、古蹟維護與保存並發揚磚雕藝術讓鄉村展現多樣的在地風貌。

### ■ 社區營造目標

橋頭社區發展協會早在民國81年10月即成立，但無任何實質運作，也無申請補助案，對於社區環境的清潔與改造，更是呈現靜止狀態。近年來已積極尋找社區志工，推動社區環保意識觀念，並帶頭整理社區公園、活動中心，進行社區道路環境的清潔衛生與改造。社區環保志工隊，現在人數約70多人，並於每星期日打掃社區公園、活動中心及社區道路環境，並規劃設立社區資源回收站以自籌財源。



## ■ 社區環境改造執行成果

橋頭社區近兩年來，在環保志工隊黃清田隊長及兩位副隊長帶領下，將社區多處髒亂點打造成美麗的社區新地標。位於彰員路旁之閒置空地，原為荒煙漫草，堆滿廢棄物、磚塊與雜石的地區，環保志工隊利用每週日之清淨家園日，請來怪手協助，透過志工的整地、栽種草皮，裝置水電後，並在斜坡處種植一排扶桑花，如今已經變成一處綠意盎然的美麗景觀，每逢花開季節，漫步其間讓人感覺心情愉悅。此外，社區理事許智文更發揮彩繪專長，將社區環境特色融入彩繪之中，並配合植栽綠美化把社區塑造成美輪美奐與綠意盎然、環境優雅的休閒社區。由於環境品質及綠美化的改善，深得社區居民認同，紛紛加入志工行列，使得原本40多位志工，現已增至70多人。

理事長李岳岷說：我們的義工不論任何工作大家都搶著做，原本都不會，做久了就變成專業。問他們做義工的感受？大家都說：「做環保就是一種付出，社區環境有改變，就有歡喜，就不會計較。」

### 清淨家園月清潔日

社區志工於每星期日打掃社區公園、活動中心、社區道路及水溝，對於容易滋生病媒處進行消毒工作，清除小廣告以維持乾淨之社區容貌。



清除小廣告



掃街



清溝



清除孳生源



## 社區環境綠美化

在社區志工通力合作之下，本年度進行多處之綠美化工作，透過志工的整地、栽種草皮，多處景觀變得綠意盎然，許理事更發揮藝術專長，將社區環境特色融入彩繪之中，帶領志工將灰暗的水泥圍牆與斑駁的貨櫃車改造成賞心悅目的藝術作品，把社區塑造成美輪美奐、環境優雅的休閒社區。



彰員路2段362號西側(11袋公園)改造



橋頭村靜音公園改造






彰員路2段362號圍牆彩繪



彰員路2段362號西側廢棄貨櫃彩繪



中橋街與花橋街交叉口住宅牆面美化





## 環境教育及宣導

參加多場公務單位舉辦之研習訓練與說明會，並觀摩臺中市楓樹腳文化協會，所有參加活動人員皆獲益良多，期盼藉由各式環境教育機會增加推動環保工作之知能，讓橋頭社區之生活環境品質更上層樓。



資源回收並分類



拆除小廣告製作風車

## 未來發展願景

從永續經營自然環境資源的角度來看，磚瓦的製造與使用，才能夠達到符合建立綠色環境的良性循環目標。有鑑於此，以社區總體營造的觀點，打造一個磚瓦窯業生態博物館，從環境的清潔衛生與改造做起，積極推動在地文化傳承、古蹟維護與保存與在地風貌展現，共同營造出磚瓦文化的特色，再有效地結合休閒產業，推廣文化生態旅遊，讓橋頭社區展開另外一段豐富的磚瓦窯業發展新里程。



志工參加環保局特殊訓練



參與台電節能減碳說明會



志工參加社會局基礎訓練



參訪臺中市楓樹腳文化協會





# 生命之河、美麗之心

## 彰化縣伸港鄉海尾社區

### ■ 社區基本資料及特色

彰化縣伸港鄉海尾村，舊名「海尾仔」，位於台17號道路旁，南往鹿港、北往臺中港，交通便利。在地理位置上，東臨大同村，南臨什股村，西鄰海，因位於臨海尾端，故即以今日之海尾為村名，為一典型純樸小農村。共有13鄰，513戶，總人口數約2,307人，以林、周二姓閩南人為大族，村民以務農為主，農作大多種植水稻、蒜頭，另以從事其他漁、工、商業為小部分。寶天宮、百年榕樹公為村內主要景點與設施，是村民信仰中心。

海尾原是個淳樸的鄉下小村落，卻在現代化與工業化的過程中，生活環境品質遭受到強烈的衝擊，村民賴以維生的水源，由於工廠排放廢水導致嚴重污染。海尾社區發展協會於民國86年11月成立，致力於營造優質的生活環境，以維護社區環境乾淨美麗為己任，經常參與社區工作人數約300人。

### ■ 社區發展重點工作內容

目前之重點工作有三：

1. 社區所有髒亂點清理
2. 古早鹹菜桶綠美化
3. 生態池及兒童休憩活動公園廣場綠美化



## ■ 社區環境改造成果

### 環境整潔維護

號召社區志工進行掃街活動，清除街道巷弄之垃圾與雜草，並拆除違規小廣告，使社區環境煥然一新。



掃街活動



髒亂點清除







拆除違規小廣告



### 環境綠美化

走進海尾社區就立即感受到它的不同，來到海尾路就可看美麗的牆壁彩繪，村長黃東敏為了要改變道路牆壁被人胡亂噴字畫圖的景象，請來伸港鄉最會畫圖的周姓兄弟，為全長200公尺的海尾路畫上新風貌，可愛的彩繪圖樣，讓路過人忍不住多看幾眼。此外，社區志工亦完成中興路351號旁與中興路與濱二路交叉路口2處空地之綠美化，清除雜草亂石後，重新整地鋪植草坪，並種植龍柏等樹種，使原本雜亂無章的角落變成乾淨清潔的休憩空間。





## 環境教育宣導

舉辦環保小學堂參訪活動，觀摩對象為獲得環保署「98年度全國環境保護模範社區」特優獎之彰化縣福田社區，經由福田社區理事長詳細說明，再加上雙方社區志工討論交流，所有參加觀摩活動人員皆獲益良多，期盼藉由在地經驗的傳承，讓海尾社區之營造成果更上層樓。



中興路351號旁美化前、中、後



中興路與濱二路交叉路口美化成果





## 社區河川巡守隊

河川是大自然中重要的資源，其品質優劣與整體生態環境息息相關。海尾社區位於彰化縣西北端，自戴奧辛污染、鎊污染事件以來，體認到土壤及水質污染的嚴重性，加上社區地理位置接近出海口，時常發現河川顏色一下變黑、一下變紅，深感社區河川水質污染之嚴重性。因此基於保護河川水體環境，留給後代子孫一片淨土的環保關懷理念，號召社區居民籌組成立河川巡守隊，目前隊員計有43人。

在初期推動河川巡守環保工作時，曾遭周邊業者恐嚇，但仍不畏惡勢力堅持維護環境立場，持續推動河川巡守工作，協助維護社區當地水資源環境。其實河川巡守隊成立之目的並不是希望工廠關閉或罰款，我們的訴求在於工廠能做好廢水管理，不要將未經處理之廢水排放至河川水體中，大家互相關心做好鄰居，共同維護我們生存的環境品質。

### ■ 社區未來發展與目標

希望未來河川巡守的工作能越來越少，持續推動社區環境認養機制，並舉辦各項環保活動，藉由髒亂點清除及環境保護等社區綠美化工作，提昇社區整體生活品質，培養居民重視環境生態保護觀念，加強凝聚社區居民的向心力，引導居民認同並關心自己所居住的環境，進而協助社區各項改善工作，美好的家園由自己本身做起，以建造成為一個乾淨、健康、有文化的模範社區共勉之。







# 玫瑰城、舊街、我的家

## 彰化縣田中鎮舊街社區

### ■ 社區基本資料與特色

田中的舊街是田中鎮第一老街，也是田中鎮的發跡地，有人說：「火燒舊街，才有今天的田中新街」。舊街雖然充滿鄉土味，讓田中人惦念懷思，但是實際上她不「舊」也不「古」。田中鎮舊街以前稱為「沙仔崙」，沙崙仔街是田中第二代的市街，清道光18年6月（西元1838年），傾盆大雨、洪水氾濫，沖毀田中第一代發源地「悅興街」，除了少數居民遷居於北斗之外，其餘的大部分人遷居到沙仔崙（位於田中鎮新民里與沙崙里交界處），加上原有的居民，即形成一處較為熱鬧的沙仔崙街（今俗稱舊街仔），在百年前給一次無情大火燒光了，居民紛紛搬到新街去發展，念舊的人留在原地重建家園，也就是現今的沙崙路，於是今日的沙崙路便被叫做舊街，約有6、70年的歷史。

田中鎮除了「濁水米」和「蔬菜」外，肥沃的大

地之母，更綻放出浪漫的「玫瑰花」花卉區。田中出產的玫瑰花占國內花卉市場之大宗，一眼望去，姹紫嫣紅的花花世界，真讓人心曠神怡，每逢情人佳節，花好月圓之際，對對佳偶的最愛便是鮮嫩、嬌豔的朵朵玫瑰，可別忘了，她的故鄉就是「田中舊街」。

舊街社區位於田中鎮西南邊是個典型農村社區，目前戶數有536戶，總人口數2,346人，其中男性1,190人，女性1,156人。舊街社區發展協會於民國83年12月成立，96年起開始朝文化與環境美化方面推動社區營造，由社區居民共同參與以提升環境品質與生活層次。社區相關事務繁雜瑣碎，社區營造的成效也並非一蹴可及，但過程中因為接觸的環境變了、人不一樣了，因此有了新的感動、人心也跟著改變，期待未來「舊街社區」能夠持續影響社區中的每一個人，帶來快樂與健康的氛圍。



## ■ 社區營造項目

1. 落實守望相助隊結合警力維護治安消除犯罪，使居民安居樂業。
2. 社區志工隊持續維護營造及推動環境衛生，減少疾病發生，增進居民健康。
3. 熱心媽媽會之推展。
4. 社區人文與景觀的建立。
5. 關懷弱勢及獨居老人。

## ■ 推動環保工作成果

舊街社區參與環境改造至今雖僅有兩年時間，從最基本的髒亂點清除、垃圾減量、資源回收、到環境綠美化，改造楊江公園、三角公園、花卉集散中心以及生態公園等，所有工程都是環保志工，一磚一瓦，用心搭建，用汗水堆砌而成。在營造的過程中，只有志工們最能體會過程艱辛困苦，這些志工因為喜歡協助社區、把居住環境變美，所以自願參與每一次的營造工作，讓人感動。

兩年的時間不長，但社區內已經小有成果，完成許多的工作項目，不僅讓社區居民刮目相看，更吸引許多新志工的加入，雖然社區內仍有許多空間與環境問題需要居民與社區協會共同改善，我們仍保持高度的信心與毅力，希望在未來的時間裡能逐步地完成，也能與其它社區合作，讓更多的人意識到照顧自己的社區是多麼重要的一件事。



環保義工合照



掃街



夜間清掃



清除孳生源、消毒環境



清理水溝





資源回收



### 資源回收

設置資源回收站，回收舊電池、廢棄光碟片、玻璃及寶特瓶等，並進行廚餘回收，製作堆肥。







跳蚤市場



## 社區環境清潔維護

社區居民為維護社區環境品質，共同參與清掃社區主要道路、水溝，小廣告清除以及花木整理，並進行社區環境消毒、消除病媒蚊，希望共同營造一個優質健康社區。







# 禮之用、和為貴

## 雲林縣大埤鄉南和社區

### ■ 社區簡介

南和社區人口數有2,800多人，是大埤鄉15個村落中，人口最多的一個村落，更是政經、文教中心，各機關、學校、市集、商店等彙集之處，因此社區的重整、營造、人才培訓我們視為重要的課題。近年來，雲林縣各鄉鎮內皆在積極從事營造工作，身為大埤鄉之中心，又有社區的營造觀念，讓社區感到社造工作的重要，希望能積極推動改造南和。

社區雖位於市區，但因老舊市場無規劃而顯然零亂，多處荒地雜草叢生，缺乏綠化景觀，又無活動中心，老人無休閒場所，恰巧居民提供的數位中心在社區中心點，欲規劃老人休閒場所，但有待經費營造本中心。有鑑於傳統文化即將流失，希望能整理空屋彙集古物，讓社區居民觀瞻，更希望藉由各項活動，凝聚社區居民之向心力，來提升社區的成長。

### ■ 發展願景與工作重點

南和社區希望能建立多元發展的社區，近期工作重點為：

- ※設置完善的照顧關懷據點
- ※社區綠美化工作
- ※發展社區產業





## ■ 環境改造成果

### 髒亂點清除

社區雖處市區，整體環境景觀因缺乏無規劃而呈現髒亂，藉由執行社區環境改造計畫的推動，進行全面性的髒亂點清除工作。已清掃的髒亂點包括：民權路、外環道路及社區生活館前等處，經過社區環保志工及居民的動員，髒亂點的清除工作皆已順利完成，除了還給社區原本整齊與純樸的風貌外，也讓居民瞭解維護社區公共區域的環境整潔是人人有責，清除後的維護工作亦需要透過居民的努力才可達成。



民權路改善前



民權路改善後



外環道路改善前



外環道路改善後





生活館改善前



生活館改善後

### 違規廣告清除

違規小廣告除了容易造成治安的問題外，對社區環境觀瞻亦有很大的影響。為響應社區環境改造的政策，社區召集所有環保志工，依據分配區塊逐一拆除違規的小廣告，經過環保志工的共同努力下，社區內的小廣告幾乎已不見蹤影，但為了使小廣告不再出現於本社區內，社區環保志工亦建立通報小廣告機制，只要見到違規小廣告的張貼，除了直接拆除外並將直接向環保局舉發，以達迅速有效的嚇阻效果。



小廣告清除後



小廣告清除前



## 社區資源調查

鑑於社區資源調查是社區營造的第一步，南和社區為了使社區居民對自己居住的土地有更深的認識與瞭解，遂開始進行社區資源調查的工作，其範圍包括：產業、景觀、地理、文化及人物，在瞭解社區擁有如此豐富的資源後，更進一步凝聚居民的共識，使居民對這塊土地產生了認同感，並將生長於此視為莫大的榮譽感。



大埤頭南和社區資源調查報告書

### 一、資源調查：人物篇

南和村位於大埤鄉的精華地帶，擁有豐富的人才資源，在資源調查過程中，我們特別將一些當地具代表性的耆老，或者擁有傳統技能的長輩給挖掘出來。往後除繼續發掘人物，我們還希望能將其個人事蹟能延續、記錄下來，重要的是能夠傳承給下一代，甚至將這些技藝在「社區工作坊」中進一步開課。

#### 1. 書法達人

調查人員：許志堅

林俊男先生今年 71 歲，有「沙漠牧人」名號，會寫 7 種書法字體，一小時可寫 30 副春聯，精通民俗禮儀師、民俗建廟由動土、上樑、入火安座、謝土、上麻、中麻、完麻各種禮儀、科儀，而且是禮儀社專任司儀。此外也精通茶運，收集各種茶壺，平時居家乾淨、敦親睦鄰、樂善好施，有 12 間廟宇皆聘他為顧問，更能現場揮筆吟詩。



林俊男先生大筆揮毫(右者)



林俊男先生與村長合照

- 9 -

### 二、資源調查：文化篇

大埤頭南和社區資源調查報告書

南和村大部分人是信仰「傳統道教」為主，「賜福宮」是整個社區的信仰中心，廟中主神是祭拜「三官大帝」，農曆二月二十三日是廟裡熱鬧日子。此外，「萬天宮」由張清抄老先生買地建廟，廟旁大樹下是村民的休閒場，就社慶內有保安宮、天恩寺兩大廟宇，前者奉祀元帥爺公，後者為佛教聖殿。位於中山路旁北和村的「江夏堂」，則記載黃姓宗祠編修家譜的歷代風華。

#### 1. 社區信仰中心—賜福宮

賜福宮是南和村、北和村兩村的信仰中心，所信仰的主神為「三官大帝」，民間俗稱「三界公」。有堯帝至仁為天官，舜帝聖地為地官，禹帝治水水官，三帝合稱「三官大帝」。



堯帝在位時以至仁而天下太平，受萬民愛戴，民稱「堯天」，昇天之後受封天官，主事眾生善惡，農曆三月十五日聖誕，因受封「上元賜福一品天官紫微大帝」，所以聖誕日又稱賜福日，民間稱為「上

- 10 -



### 三、資源調查：地理篇

#### 1. 雲林縣地理介紹

雲林縣位於台灣地區西部，北沿濁水溪與彰化縣接壤，南沿北港溪與嘉義縣為鄰，西臨台灣海峽，境內主要河流有濁水溪、清水溪、舊虎尾溪、新虎尾溪、北港溪等，全境大部分為沖積平原地形，縣內依地形區可分為高山、平原、濱海三大類型。

**高山地區：**縣內高山地區主要分佈於東部與南投、嘉義兩處邊界處，屬中央山脈玉山山系，區內包含林內鄉、古坑鄉及部份斗六市地區。

**平原地區：**地理形勢大多為海拔一百公尺以下之平坦緩坡平原，主要分佈在古坑鄉以西，以及西部水林、四湖、東勢、麥寮一線以東，區內包含莿桐鄉、虎尾鎮、斗南鎮、大埤鄉、二崙鄉、土庫鎮、莿寮鄉、褒忠鄉、元長鄉、北港鎮、水林鄉及東勢鄉。

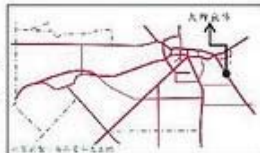
**濱海地區：**濱海地區主要為一狹長海岸線，由濱海沖積平原、海埔新生地及外海沙洲地所組成之地形，區內有台西鄉、口湖鄉、麥寮鄉及四湖鄉。

#### 2. 大埤鄉歷史沿革

### 五、資源調查：產業篇

#### 1. 大埤夜市

「大埤夜市」位於南和村民族路電力公司前，營業時間為每星期二晚上六點




到十一點，攤數大約三、四十家。大埤舊夜市比現在還要熱鬧，由於大埤離附近城鎮都蠻近的，如：斗南、虎尾、土庫、大林...等，再加上夜市中區圍環附近遭到現址，導致沒落許多。

大埤夜市小而美、小而精緻，各式小吃玲瓏滿目、五花八門，應有盡有，如燒烤、飲料、魷魚羹、蚵仔煎、擔仔麵、牛腩、火鍋、鐵板燒、十元百貨、服飾用品、避險器材...等，見過大夜市的喧鬧後，想必來這裡會有不同的體會。

#### 2. 大埤圍環

「大埤圍環」位於大埤鄉的圍區，為五條路口匯集處(順時針方向：中正路西側、北門街、中正路東側、



### 四、資源調查：景觀篇

#### 1. 一窠林投樹

調查人員：李宏麗

陳登福老先生的田園裡，種植了一棵20多年的大林投樹，這是村內現存唯一的一棵。老人家說：「林投樹是當年去濱海公路，在十八王公廟旁挖回來種的，可避邪用」。

林投樹旁有一棵樟樹，據說以前是用來做飛機油的材料，現在也已經很少見了。



一窠林投樹

陳登福老先生熱心的解說

林投樹的小簡介：

林投 (*Pandanus odoratissimus* L. f.)  
 科別：露兜樹科 Pandanaceae  
 別名：露兜樹、華露兜  
 特徵：為常綠性灌木或小喬木，高3-5公尺，主要生長在海岸林的後前緣，常成叢聚生，或與草海桐、黃槿等混生，構成海岸灌叢；有時也長在沙灘上，是防風定沙的優良植物，常從葉幹生成大型走根，因將樹幹、雌雄異株，頂生肉穗花序，佛焰苞白色，花白色，聚合果球形，熟時橙紅色。  
 分布：海邊或四邊防風林。



## 嘉義市西區磚窰社區導覽圖



# 戀戀磚情

## 嘉義市西區磚窰社區



### ■ 社區簡介

磚窰里位於嘉義市西南方，目前共有18鄰、1,541戶、人口數4,361人。東以博愛路和西平里相隔，在日治時代屬港子坪庄和劉厝庄大字的東邊，光復後編為磚窰里，里名由來係因日治時代界內為煉瓦會社所在，故名為「磚窰里」。

磚窰里界內在清代時並無聚落，直到日治時代日本人設立煉瓦會社後，才有磚窰工人在此定居，當時磚窰場共有3個窰幾乎占本里一半的面積，光復後磚窰由工礦公司接收，民國42年間工礦公司將之賣給王永慶先生，再轉交林木生先生經營，命名為「嘉義磚廠」，因林先生經營「建南貨運」已久，一般當地民

眾習稱「建南磚仔窰」。此外，32年時，曾有日本人在磚窰旁開設紙廠，光復後改稱「中福紙廠」，而衍生出牛車寮仔聚落，在光復以前可說是以工業機能為主，現今則住宅與小工業並重。

磚窰工寮、白蓮宮一位於里內東北，日治時代設煉瓦會社後，因需求工人很多，許多雲林縣、嘉義縣沿海居民到此工作謀生，聚居在一起，遂被稱為「磚窰工寮」。白蓮宮位於工寮北方，是居民的信仰中心，主祀羅周千歲，神像是住民由布袋鎮新厝一起移居過來，原在自宅奉祀，民國53年建廟，取名為「白蓮宮」，民國80年重建成今貌。



## ■ 發展願景與工作重點

根源於社區自發性，紮根社區基礎工作，藉由兒童的成長與學習、銀髮族的互動，有個溫暖的社區，守護這片土地的心、永不放棄的決心與寬容接納群眾的心。希望在社區團隊的支持與鼓勵、秉持過去的精神與努力下，使磚磘社區發揚光大一更趨發展。

持續原有企劃和補助，維持磚磘社區特色與里民權益的維護。

打造社區優質環境，獲得里民更多的支持與認同加入我們的團隊，讓我們的生活品質會更好一築夢踏實、幸福滿滿。



## ■ 環境改造成果

### 環境整潔維護

社區營造的工作如同做事業一般，需長期的經營與事前的規劃；還要時時刻刻瞭解社區的需求；並主動去關愛社區環境的品質，是希望社區意識能深植於居民的心中。社區營造包含許多不同的面向，環境面向雖然是最基本的，但卻也是最重要的工作之一。有鑑於此，磚磘社區除了持續推動多元化的發展，亦不忘強調環境整潔維護的重要性，因為如果沒有整潔舒適的生活環境，將無法感動社區居民來參與社區的營造。因此，磚磘社區就從掃街與髒亂點的清除為出發點，持續進行社區內環境整潔的維護。





## 環境綠美化

有了整潔的生活環境後，社區整體環境品質的提升可以朝多方面去構思，而綠美化便是最簡單而有效的社區營造方式。磚磘社區秉持「社區公園化、公園社區化」的理念，進行社區景觀的綠美化工作，並以社區雇工購料的方式，進行街角、畸零地與公園綠美化。此外，以對環境影響最小的自然施作方式，設置自然濕地池，並輔以環境教育解說的功能，讓學童及社區民眾更貼近自然生態的環境。





## 資源回收與廢物利用

人類的科技越來越進步，物質生活越來越講究，由於不知節制的浪費資源及對大自然的不尊重，已經使得原本美麗的地球千瘡百孔，不再適合人類居住。「可回收、低污染、省資源」作為一個聰明的消費者，我們可以依循簡單的五“R”準則，即Refuse（拒絕），Reduce（減量），Reuse（再利用），Recycle（回收），Regenerate（再生）。對於高耗能、高污染、環境不友善及全球暖化等，我們更應該盡力去防止，是大家共同的責任。

近年來社區環保意識抬頭，社區亦希望透過環境教育來喚醒居民的環保意識及凝聚社區居民共識，推動與營造一個和諧快樂又健康的新社區。因此積極推廣廢棄物再利用的理念，並透過與生活相關的實作，加強居民珍惜資源愛地球的內涵，利用廢油製成肥皂即是近來所推廣的環保實作範例。





## 環保蟑螂餅製作

市面上有化學成分的蟑螂藥都會造成地球環境的污染，並增加地球額外的負擔。近年來對環境無污染的「環保蟑螂藥」，在社區間廣為盛行。磚磘社區追求環保不落人後，特別聘請嘉義市社區大學專家學者講授天然無毒環保蟑螂餅的製作，並獲得居民間熱烈的迴響。







# 花園城市、美麗角落

## 嘉義市西區番社民生社區

### ■ 社區基本資料

嘉義市西區番社民生社區是一個頗具歷史的地方，屬嘉義市市中心，離嘉義火車站只有短短的100公尺距離，民生社區在日據時代屬榮町四丁目，光復後編為民生里和復興里，民國42年合併，里名由來因本里恰好位於民生路的起點，故稱『民生里』。

社區具備傳統與現代建築，留下許多人文傳說和歷史建築，當我們回溯歷史及社區巡禮時，發現俯拾皆是的人文傳承，早期嘉義市是阿里山木材集散地，木材加工業發達，民權路、林森西路、民生北路一帶鋸木廠、木材加工廠等建材行林立，但隨著木材業漸漸凋零，今已不復見往昔盛況。社區所在是嘉義市重要商業活動中心，在中山路及民生北路有彰化銀行、中國信託、郵局、中興補習班、流行商品、服飾店、美容美髮、婚紗店、餐飲店林立；但巷弄內為老舊的舊社區，有著40年代的老木屋也有新建的水泥房屋夾雜其中，全區尚有醫院診所、北榮教會等地方提供里民很好醫療、教育、休閒等商業金融中心，整個社區宛如嘉義市之縮影。










## ■ 社區報導

透過社區報導，讓居民更瞭解自己生活的地方。

記者 / 王蕙茹採訪報導

位於嘉義中山路精華地帶的民生里，因剛好在民生路起點，故命名之。民國十幾年前，木材加工業發達，直到阿里山林場停止開採，才逐漸蛻變為綜合性商業活動中心，兼具醫療、教育與休閒功能。而繁榮的外衣下，巷弄內也蘊藏許多美麗繪圖，與民生里民齊心打造的整潔環境。





## ■ 社區營造成果

里長希望營造社區成為一個互動良好、彼此關心、和樂融融的地方，讓民生里處處充滿人情味。就以嘉義市『花園城市，美麗角落』理念為思考主題，牆面彩繪美化及社區綠化街景實為首務。

持續的消除社區髒亂地點，創造優質的生活空間，提供社區愛好園藝者休閒及運動的場所，並提供居民認養植物，培養興趣、創造綠意盎然景象，同時由居民提供閒置的空地，進行綠美化，成為小而美的美麗角落。











# 邁向環保愛家園

## 臺南縣歸仁鄉大潭社區

### ■ 社區簡介

大潭村位於臺南縣歸仁鄉最南邊，南與二仁溪為鄰，北邊緊鄰高鐵臺南站，社區內又有長榮大學當鄰居，目前又有重大工程台鐵沙崙支線正在施工中，沙崙支線在村內設有大潭站，交通十分便利。大潭村大部分皆為農田，以種植小玉西瓜、芭樂、菱角、稻米為主。以早期標準，係屬種稻米之良田。可是由於大時代變遷，影響所及，農民皆使用化肥與農藥作為主要耕種方式。於己於人都沒好處，造成環境條件之影響實非居民所樂見。

大潭村可分為2個庄頭：大潭與林子邊，由於村內有長榮大學之故，日趨繁榮，兩個庄頭漸漸的連成一體。在老一輩的心中依舊分大潭與林子邊兩個庄頭。97年初提出不分庄頭共同營造社區，與長榮大學積極接洽，共享資源來營造社區。獲得村民認同紛紛加入環保義工的行列，這就是開始以全村考量做社區營造的最佳時機。





## ■ 計畫緣起

社區今年3月及11月帶領主要幹部、會員及義工們開始對優良社區展開參訪之後，即決定將社區營造為優良環保社區。除了環保義工清掃街道外，又成立了河川巡守隊，守護緊鄰社區的二仁溪及其支流，避免再受汙染，社區居民對社區的認同度越來越高，對環保義工的士氣有莫大的鼓舞，這正是我們邁向環保社區重要的一大步。目前大潭社區發展協會組織健全，運作順暢。環保志工為數54人，是運作營造案之主幹，配合社區居民之臨時志工，要將「環保社區」目標逐步實現，絕非難事。





## ■ 計畫目標

因逢重大建設陸續完成之時，正是發展大好時機，整體居民也開始體會到積極發展社區營造之必要性，投入社區工作的意願逐漸升高，希冀能加快腳步將全村快速向「環保村」的目標前進。

### 環保義(志)工環保志工組訓與運用

1. 內容：提升既有環保義工之品質，並擴大社區參與。
2. 原則：環保義工之組織、訓練。
3. 目標：提升參與環保義工人數。

### 主要道路環境清潔

1. 內容：維護長榮路一段、中正南路三段與社區鄉道之環境清潔（總長度約為6000公尺）
2. 原則：運用環保義工朋友，並盡量鼓勵社區居民踴躍參與。
3. 目標：盡可能維持社區各主要道路之經常性清潔。

### 髒亂點清除與認養

1. 內容：清除本村主要髒亂點，共3處，包括：
  - (1) 高速公路陸橋右側空地，約80坪。
  - (2) 大潭一街51巷左側空地，約60坪。
  - (3) 長榮大學校門口左側，約200坪。
2. 原則：運用環保義工隊並鼓勵村民參與。
3. 目標：髒亂點清除與美化社區，並安排認養。





## 簡易綠美化與認養

1. 內容：髒亂點清除後之綠美化並認養。
2. 原則：運用環保義工隊並鼓勵村民參與。
3. 目標：維護本村原髒亂點之清潔與綠美化品質之保持

## 不合法廣告招牌之清除

1. 內容：檢視不合法廣告招牌，並予勸導之後拆除。
2. 原則：將環保義工分組，分組檢視、勸導、拆除。
3. 目標：維護街道之整潔美觀，提升居住品質。

## 環境教育宣傳

1. 內容：對居民以及學子進行一次環境教育宣傳，達成家家戶戶做環保的目標，以落實環保教育之目標。
2. 原則：落實環保理念。
3. 目標：居民皆能確實提升環保概念與付諸實施。

## 優良社區觀摩與參訪組訓

1. 內容：參訪績優社區，以提升居民社區營造觀念並提升村民參與意願。
2. 原則：召集有較高意願村民與青年學子參與。
3. 目標：提升村民與青年學子對提升社區水準之參與意願。

## 鐵馬文化之旅

社區發展協會今年4月份藉由舉辦騎鐵馬活動，促進社區居民親子間互動及認識社區的文化淵源，更有各界捐贈的鐵馬摸彩及村長黃振祥先生贊助每人一碗黑砂糖刨冰，使本次活動在一片歡樂中達到村民及社區更祥和。

活動地點由大潭村昭德宮前廣場出發\_經武東\_台86線旁\_沙崙\_沙崙農場\_林子邊\_大潭昭德宮，總長度約18公里，一路上感謝有大潭派出所警車及大武巡守隊的道路安全協助，讓大家在安全無虞之下體會到騎鐵馬的樂趣。

活動第二階段由本村黃金樹先生講解大潭的由來及歷史，讓年輕的一代亦能從講解中更加了解自己生長的地方，達到傳承的目的，其中一句古云：『蓮葉雨大不沾水，隨水高低飄浮游，居安樂業農維生，大小平安水潭居』，道盡了大潭的典故。











# 居仁由義

## 臺南縣仁德鄉仁義社區

### ■ 社區簡介

仁義村位於臺南縣仁德鄉之中心，東邊是歸仁鄉轄區南邊接新田村，西接仁德村，北邊是一甲村。是仁德鄉最大村，人口密度最大約1萬多人，人口來自四面八方，現今社會型態各自忙碌。以早期標準，係屬種稻米之良田。但由於大時代變遷，影響所及，農民皆使用化肥與農藥來作為主要耕種方式。於己於人都沒好處，造成環境條件之影響實非居民所樂見。

仁義社區發展協會組織健全，運作順暢。環保義工為數60人，以及社區關懷中心義工30餘人，是運作營造案之主幹，配合社區居民之臨時志工，要將「環保綠美化」目標逐步實現，絕非難事。






## ■ 計畫目標

社區在協會理事長及理監事共同努力下，居民也開始體會到積極發展社區營造之必要性，投入社區工作的意願逐漸升高，相信將全村快速邁向「環保綠美化社區」的目標指日可待。

### 綠美化（髒亂點）—環境再造工程

1. 大宗幼稚園對面：位於大宗幼稚園對面，附近常有大貨車停靠，留下許多油漬。因無人管理，不僅雜草叢生，也時常有人亂丟垃圾，造成環境髒亂。
2. 社區發展協會旁：位於社區發展協會旁，因無人管理，不僅雜草叢生，也時常遭人丟棄垃圾，又因放置大型廣告招牌，阻礙騎士與駕駛人的視線，以致在路口時常發生車禍。



大宗幼稚園對面髒亂點改造前



大宗幼稚園對面髒亂點改造中



大宗幼稚園對面髒亂點改造後及維護





社區發展協會旁無人管理之畸零地整頓前



社區發展協會旁無人管理之畸零地整頓中



社區發展協會旁無人管理之畸零地整頓後





## 環境教育宣導座談會

不定期舉辦環境教育宣導座談會，並聘請講師於觀摩現場指導社區人員相關環境教育知識。

## 環保宣導—蚊香DIY教學

由於近日新聞報導蚊香含戴奧辛事件，我們於社區關懷中心發展製作中藥有機蚊香，不僅健康對人體無害，更不會造成環境的污染，可謂一舉數得。



環境教育宣導座談會及現場指導



自己動手做中藥蚊香





## 社區觀摩與參訪—樹林社區

我們於今年參訪樹林社區互相分享社區環境改造經驗交流，並於樹林社區現場實地觀摩。

## 環保局綠美化會議、志工講習

環保局研習相關綠美化知識與討論，並於社區舉辦環保志工講習。



樹林社區經驗交流與現場觀摩







# 大昌情、社區愛

## 高雄市楠梓區大昌社區

### ■ 社區基本資料及特色介紹

社區位於高雄市楠梓區，原為廣昌里轄內12個鄰，因廣昌里區域遼闊、人口眾多、戶政超過1,400戶以上，於民國70年4月1日自廣昌里分出，另設一里，名為大昌里。大昌里位處於楠梓區內，行政區域範圍位於楠梓區西南，東與海軍官校相鄰，西以右昌街143巷與廣昌里相鄰，南至忠義9巷與左營區相鄰，北以右昌街與建昌里相鄰。面積約0.415平方公里，人口數2,584人。大昌里為一老舊群居部落，里內店家只有16間，屬於舊部落住宅型社區。居民多為勞工階層，經由社區營造的推動，改變社區居民的觀念，讓更多的居民及志工一起為社區生活努力。

### ■ 社區改造成果說明

#### 社區公園維護與整頓

大昌里與廣昌里之分界有一「廣大公園」，因大昌里內無任何公園或戶外休閒之地，大昌里長邱金月於93年起，即與廣昌里達成共識，由大昌里居民來整頓，以作為社區居民休憩之處。並經公部門同意委託代為維護與管理，同時里長開始動員里內志工及熱心里民，大家一起打造及維護社區公園之設施，迄今5年多的日子，每年里長均增添公園內之休閒設施，且每天均由居民專職打掃與負責維護，使得公園內至今依然美觀整潔，路過市民看了均讚賞有加，付出代價是值得的。









## 開辦社區環保工作坊並招募社區志工加入環保工作行列

藉由參與98年度社區環境改造計畫，著手招募社區志工，並藉由環保志工會議及居民說明會，推動社區生活環保議題，如：綠色消費、共同採購宣導、綠色採購－認證環保標章及請居民選購綠色消費產品、支持全民綠色消費新主張。



## 進行社區環境整潔與維護工作，澈底落實清淨家園由我做起之行動

藉著配合98年環保局計畫之執行，里長即率同志工群一起為社區環境著手綠美化等工作，並持續加強整理與維護，至今讓社區空間得以有效實質改善，避免胡亂堆積雜物造成社區環境髒亂，影響市容、居民健康及里內美觀。





## 推動社區環境節能減碳-您我有責之宣導活動

1. 舉辦節能減碳全民行動宣導活動，請居民力行節能減碳十大無悔措施暨全民環保十大行動宣言。
2. 舉辦綠色消費暨環保標章認識之宣導活動，灌輸居民認識環保標章之生活知識，進而推行綠色消費之大昌社區。
3. 舉辦節能減碳生活行動宣導活動，落實社區生活二手回收站之設立，並開辦大昌社區午餐站。
4. 舉辦社區居民低碳生活說明會，請居民力行節能減碳十大無悔措施，並宣導居民支持生活污水污染減量。





## ■ 社區參訪

由里長邱金月、理事長戴主聲一同率領志工群實地參訪，並觀摩績優社區環境改造計畫之執行過程與經驗分享，實地觀摩營造成果，以做為日後推動大昌社區環境改造計畫的參考，在『做中學』當中，社區幹部共計24人獲得學習機會。



## ■ 執行效益與期許

社區型態為舊式住宅區，經濟活動並不頻繁，我們將秉持著『大昌情、社區愛』之精神，發揮社區動員力量，找尋在地生活的文化價值、創意及能量，強化居民認同感，讓居民共同參與在地文化資源的活化工作，提升社區發展潛力，豐富社區多元樣貌，增進民眾對於在地資源的瞭解及認同，進而建立一個幸福、安全、優質的大愛社區。



大昌社區手工皂產業



大昌社區淨灘活動





# 健康社區、活力振成

## 高雄市新興區振成社區

### ■ 社區基本資料

振成社區發展協會有商場、店家和商圈結合社區的力量，來維護安全營造社區街道綠化，以及全體會員帶動，對保護環境衛生、交通、清潔消除登革熱等等全力以赴，以提昇社區品質。

### ■ 推動環保工作情形及成果

#### ■ 髒亂點清除及綠美化

##### 1. 路口小公園

林森一路43巷內轉角，因長期被附近居民及逛街民眾任意停放，除影響民眾行的安全外，亦造成附近髒亂不堪，經由社區里民勸導機車停放在合法的停車位置後，大家深知淨空後必需立即綠化運用，否則很快又會被占用，所以里民志工迅速的造景、填土、植栽，將雜亂的地方變身為社區居民休憩、賞花的好去處。







改造前機車亂停景象



改造中堆砌外觀



改造後公園景象





## 2. 髒亂點清除及綠美化-社區活動中心外圍

因為是商業區，所以臨時停放購物的機車非常多，林森一路43巷28號社區活動中心外圍，又是一處因機車任意停放造成社區髒亂的地點，經由理事長李淑貞帶動團隊一起整理，使用環保材料來改造公布欄並種植數種陸生及水生植物，加以綠化整理後，吸引更多的社區居民到活動中心參加活動，聯繫情感。



社區活動中心大改造前機車亂停



公布欄前綠美化施工中



公布欄綠美化完成



社區志工負責維護



改造後公園景象



水生植物、水資源重複使用養殖



## 參訪觀摩

98年7月30日參訪高雄縣大樹鄉舊鐵橋協會。沿著狹長高屏溪而建的舊鐵橋溼地生態公園，從高屏大橋至舊鐵橋以北高灘地，面積廣達120公頃。規劃有戶外廣場、劇場、人工溼地、親水空間、景觀綠帶、自行車道等設施，是高雄縣政府重塑高屏溪沿岸景觀意象，以及維護河濱生態的一項重要工程，竣工後是大高雄地區最佳的自然生態親水公園。

清風徐徐、蟲鳴鳥唱的舊鐵橋濕地生態公園，無論清晨、午時、傍晚都有她令人著迷的美麗臉龐，光說不準，請您親自前往，印證她不矯作的自然美吧！



社區圖片景觀介紹



腳踏車騎道前里民大合照

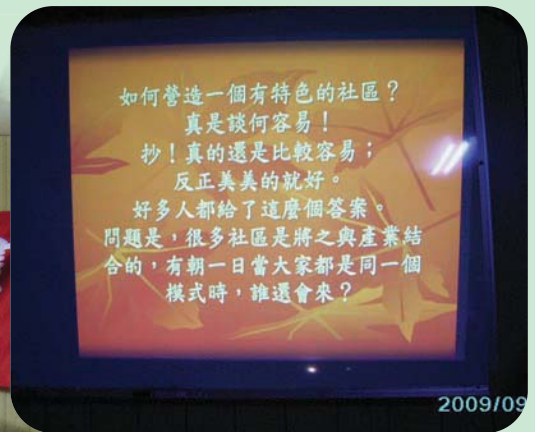


社區志工小棧前里民大合照



## 環境教育-宣導環保志工運用培育課程

1. 由於接近中元普渡，邀請新興區清潔大隊向里民宣導【中元普渡紙錢集中焚燒】及減少空氣污染、【以功代金】活動宣傳。
2. 宣導資源回收的分類方式重要性、養成自備餐具茶杯、購物袋的習慣、做到由自身開始源頭減量。
3. 邀請高雄市柴山會楊娉育老師主講社區綠美化—讓天空涼起來。如何讓孩提時代總愛注視著天空中的千變萬化，棉花糖，更是小時後形容雲朵的最佳代言物、再營造回來那時的回憶歡樂夢想，讓沉睡的舊古物富有生命力、楊老師利用課堂教學與里民互動，讓里民學到更多如何運用身邊古物來營造社區特色。
4. 如何營造一個有特色的社區？真是談何容易，反正美美的就好，如果這樣做只是學得皮毛不能落實。楊老師以真實營造綠美化案例來與里民互動學習，讓里民以相互檢討來學習，才能營造出有特色的社區。







環境教育宣導

# 活力創新

## 高雄市苓雅區新建軍社區

### ■ 社區基本資料

社區地處高雄市與鳳山市交界，是一個三不管地帶，民國79年苓雅區正仁里因人口增加，高雄市政府將之劃分為正仁、文昌、建軍三里。民國91年建軍里為響應政府，促進社區居民發展，增進居民福利，建設安和融洽、團結互助之社會，於當年12月正式成立新建軍社區發展協會。為使社區創新局，當前工作目標分為短、中、長期來發展：一、培訓志工，推動社區志願服務，二、社區美綠化的推展，三、社區發展，善用資源，營造基金。

### ■ 推動環保工作情形及成果

#### 環保志工培訓

藉由學有專精的講師教學，組訓環保志工，讓志工對於環保相關議題有更进一步的認識，進而能深入社區做環境調查、環境教育宣導，協助傳授對抗不景氣，節能環保小撇步，檢視社區能源使用狀況，落實『低碳社區計畫』。

環保志工要有破釜沉舟的決心，減緩地球崩

壞的速度。天災不斷，人人要作最好的準備，作最壞的打算，提升使命感。環保是社區的一扇門，永遠為每一個願意付出的人敞開。







環保志工培訓



### 環境教育宣導

傳授對抗不景氣，節能環保小撇步，持續宣導垃圾分類觀念，做好資源回收、垃圾減量。藉由宣導讓居民能夠自發性的從日常生活，隨手作環保、天天減碳日。



環境教育宣導





## 環境綠美化

將社區內鐵道旁苓五綠16公園雜草清除、整地鋪土，舉辦居民認養種植樹減碳活動，藉由花團錦簇的公園綠美化成果，營造社區優質休憩空間。



苓五綠16公園—環境綠美化前



苓五綠16公園—環境綠美化中



苓五綠16公園—環境綠美化後



正義路280巷水溝加蓋綠地—由居民認養維護的有機蔬菜園環境綠美化前



正義路280巷水溝加蓋綠地—由居民認養維護的有機蔬菜園環境綠美化中



正義路280巷水溝加蓋綠地—環境綠美化後



## 環境整潔維護

每個月第二個週日清晨定為清潔日，社區大清掃並清除登革熱病媒蚊孳生源，落實巡、倒、清、環境自我管理，共同營造乾淨清潔健康的生活空間。



環境整潔維護—清除病媒蚊孳生源



髒亂點清除



## 社區參訪

邀請社區居民及環保志工一同到執行環保工作有成效的社區參訪，增加社區間交流的機會。

1. 觀摩臺中市五常社區用回鍋油製作環保手工肥皂，利用市場菜葉製作有機肥，讓垃圾變黃金。
2. 觀摩臺中市寶山社區、嘉義市東川社區綠美化成績叫人另眼相看，社區中處處充滿綠美化的巧思，而且都本著物資回收再利用的準則，以最少的成本，發揮最大的效益。

「他山之石，可以攻錯」，看看別人，回頭檢討自己，真的！激盪出火花，讓我們想急起直追，他們能，我們也可以做到。



觀摩臺中五常社區 製作有機肥照片



觀摩臺中市寶山社區 綠美化照片



觀摩嘉義市東川社區 綠美化照片

### ■ 執行效益與期許

由於社區內並無任何政府機關及學校或大型私人機構等社會資源可供支援協助，又無任何回饋金，每當推動社區發展工作時，都因經費不足顯得力有未逮，導致社區內有多筆閒置工地大都任其荒廢，環境髒亂，藉由環保署推動之社區環境改造計畫經費捐注，使經費運用不再是問題，未來將持續推動環保志工培訓及社區綠美化等工作，並加強環境教育推動，以提升社區未來發展之共識，創造社區居民更高的生活品質。

東川社區理事長  
傅曾水榮  
2005  
8.16  
川之美  
委員 傅大偉





# 眾力齊心、垃圾變黃金

## 宜蘭縣蘇澳鎮港口社區

### ■ 社區簡介

港口社區位於宜蘭縣蘇澳鎮港邊里，在蘭陽平原南端，沿著台2線，在蘭陽隧道口前的村落，村內有142戶，人口數約650人左右，是典型農村型態社區。

在70年代時被劃定為蘇澳火力發電廠的預定地，但受到當地居民及宜蘭縣政府的反對，宜蘭縣政府提報行政院農業委員會核准，根據野生動物保育法，在82年9月24日將無尾港劃設為水鳥保護區。

港口社區早期是一個以農漁為主的村落，現因環境改變，社會變遷，農漁產業沒落，年輕人口嚴重外流，村落老舊，社區發展受阻，建設停擺。近來由於環境保護意識抬頭，社區居民感受環境維護的重要性，逐漸凝聚社區共識，加上港口社區緊鄰「無尾港水鳥保護區」，環境生態資源豐富，每年吸引眾多生

態團體和愛好賞鳥人士參訪。所以社區居民重新覺醒自己社區的重要性，願意來推動社區環境的改造，積極建立一個以生態為主的社區。

港口社區緊鄰無尾港水鳥保護區，根據宜蘭縣野鳥學會及無尾港文教促進會的調查紀錄，保護區每年約會出現36科170種鳥類以上，主要以水鳥為主；由於保護區內有大片防風林，又鄰近七星嶺山，故區內也可以看到一些低海拔林鳥。無尾港水鳥保護區主要來訪的候鳥以雁鴨科為主，大約在10月下旬左右，北風南下時，雁鴨科便會乘風南下，其中以小水鴨數量最多，其次是花嘴鴨、綠頭鴨、瑟嘴鴨、尖尾鴨、白眉鴨等，最大量時約有2,000隻左右。每年10月至翌年3月，是冬候鳥來蘭陽平原度冬及過境的季節，同時也是來港口社區賞鳥的最佳時機。





### ■ 社區環境改造成果

社區有一處位於水鳥保護區周邊的廢棄舊豬舍，形成社區的髒亂點，經社區幹部和地主協商，地主欣然接受，願無償提供社區營造成遊客及社區居民的遊憩場所。

現經社區居民積極共同努力從整地到合力蓋屋，再到四周環境的綠美化，全由社區居民共同努力完成，發動人力數百人次以上。雖然不是很專業，花的時間也許比較長，但是社區居民親自共同參與完成的成果，特別的珍惜，同時也更加體會社區公共事務的重要性，現今完成之後更可提供遊客及居民一個開放式的休憩空間。







### 社區環境清潔維護

社區居民為維護社區環境品質每月第二週日訂為社區清潔日，發動社區居民共同參與清掃社區主要道路及花木整理，面積約有0.21平方公里，5月期間發動社區環保義工及社區次級團體共同進行二次社區環境消毒、消除病媒蚊，希望共同營造一個優質健康社區。





## 社區水資源的保護

港口社區後壁港因是廢河道，多年來一直無相關單位出面管理，形成淤積雜草叢生，經社區多年來的極力爭取，於97年終獲得內政部營建署於港口大排工程施工時一併清理河道。現今清除髒亂點之後，社區積極爭取管理，除了不定期清理河道布袋蓮及雜物之外，並在河道入口處選擇一個區塊用繩索固定，中間放置布袋蓮來淨化水質，讓淨水流入保護區。

社區今年度也重新開挖2處舊水潭，讓水潭地下水能繼續湧出，注入保護區增加水源，保護無尾港水鳥保護區的溼地。

## 環境教育推廣

本社區結合無尾港文教促進會舉辦〈愛地球，認識溼地活動〉，請社區居民提供農田溼地，讓小朋友來學習插秧，提供食物來源給鳥類，並且讓小朋友親自踏上溼地，體驗溼地，並講解溼地的功能，使小朋友能更瞭解溼地對環境的重要性，而更親近大地，關心環境、愛護地球。

同時社區也利用時間進行環境教育影片播放，讓社區居民瞭解環境的重要性，進一步來保護環境，愛護家園。





## 社區學習觀摩活動

社區為積極培訓人力及吸取社區營造的經驗，今年度特別舉行以環保小學堂為對象，作一日參訪活動。經社區幹部會議選擇參訪臺北縣三峽鎮中埔里辦公處，承蒙李里長熱心的安排行程及社區營造成功的案例說明分享，並且親自到營造現場參訪說明，使參訪成員受益良多。於回程途中心得分享時，紛紛提出社區那些地方也可以做什麼等。由此可知，這一趟學習觀摩之旅成果豐碩，希望這是一個好的開始，往後能有更多的人力注入社區，共同來為自己的家園打拼。



## ■ 結語

目前社區已做了多場的社區資源調查，對當地的人、物、地、產、景等資源也蒐集一些資料，正逐步透過社區的各項活動及會議，創造許多議題。希望社區居民共同來討論，並且產生共識，以循序漸進方式選定社區營造議題或執行的先後順序，逐一推動，使社區邁向健康樂活社區。







# 環境水噹噹

## 宜蘭縣員山鄉內城社區

### ■ 社區簡介

清代稱為內湖庄，就地形而言，本區西、北面有山地屏障，南面又有大溪（蘭陽溪），中間地勢低平，形勢似一盆地，因之稱為內湖。社區地處宜蘭河與蘭陽溪間，昔日堤防未築，蘭陽溪河道分歧，支流宜蘭河在大安埤附近北流，因下游河道太窄，每遇洪水不及宣洩，常造成河道附近淹水為患，內湖庄曾經受洪水侵擾而造成庄毀人散，加上靠近山區與原住民衝突嚴重，原本零星之聚落，逐漸為了防禦而集居，因此稱之為內城。

### ■ 髒亂點、小廣告清除、社區綠美化

為避免違規小廣告繼續亂貼，於活動中心設立公布欄，在清除違規小廣告之時，同時勸導張貼者能正確的使用社區公布欄。並由社區樹立公共環境認養的告示牌，讓參與認養環境的社區居民能有一份責任心與榮譽心。並根據社區資源與髒亂點地圖，規劃社區環境改造的地點與改造時間。

執行榮光路228巷口面積500平方公尺土地（水利地），動員社區環保義工25人於98年7月10日清除髒亂後栽種花樹綠美化，計清除髒亂點1處、栽植樹木68株。並將社區道路兩旁（鄉道）定期割草去除髒亂。榮光路豬哥寮面積200平方公尺土地，動員社區





社區志工髒亂點清除榮光路228巷11(水利地)環境

環保義工25人於8月10日清除髒亂後栽種花樹綠美化，計清除髒亂點1處、栽植樹木45株。

榮光路405號旁面積200平方公尺土地（公有地），可整理做為社區綠美化公園。動員社區環保義工25人於8月20日清除髒亂點後栽種花樹綠美化，計清除髒亂點1處、栽植樹木34株。榮光路340號旁面積50平方公尺土地，動員社區環保義工20人於9月10日清除髒亂後栽種花樹綠美化，計清除髒亂點1處、栽植樹木25株。

### 環保義工組訓、環境教育宣導

本計畫共招募社區義工30人分為6組並劃分6個區域，作為打掃維護的區域。並召集社區志工團隊共同清除社區活動中心周圍環境、整理盆栽雜物、清除髒亂點及噴灑消毒水內城路、榮光路及髒亂點或積水處，防止腸病毒、登隔熱等傳染病。並聘請講師教育訓練，使志工及社區居民了解環境維護的方法及重要性，於5月15日辦理環保義工及社區居民教育訓練，共計有40人參與環境教育訓練。



## ■ 未來發展願景與工作目標

社區近年來積極推動往農村生態社區目標發展，並且規劃社區小公園，把原本的髒亂點，變更為綠美化公園，今年共計完成了15點的改善，也都各自有居民認養，還有十多位的居民願意參加社區環境改造計畫的執行，期望明年能完成更多的環境改善工作，如此便可帶動更多人對環境保護的參與，使社區未來將更加的美麗與更多的生態保護。

而中程的計畫在於硬體建設上，社區幾個主要風景點，如太陽埤、內城圳、鼻仔頭圳、大樹公、靈芝吐霧、大坑埤、環山生態步道等。這些原始自然景觀的規劃、建設，更是刻不容緩的，但並不是以人工化來建設，而是以綠美化、生態工法，保留原始風貌的方式開發。在社區道路上，栽植代表社區的「樹」、「花」，讓遊客一進入就能感受到綠美化的成果。在工藝的開發上配合國中、小學、醫院作重點式的推廣；在農業上配合橫山頭休閒農業區、農民作有機園區之開發；在旅遊上配合金車公司、自來水廠、農場、自然景觀、業者作套裝生態旅遊之規劃，以期望能帶動社區發展。

至於遠程的計畫目標則是內城社區在日據時代是蘭陽溪床，堤防建造後，台糖公司在此種植大批甘蔗

田，並建造了一條五分車鐵道來運送甘蔗，這條五分車鐵道的遺跡就是現在內城路。如何來重溫先人的開墾，以及當時載運的盛況，是可以推廣的方向，所以重建五分車鐵道是內城社區長期的目標與遠景。除了可回味早期盛況外，更可兼顧文化休閒旅遊之用途，配合各風景區形成一條環狀的休閒活動。如：當旅客來到內城社區活動中心停車場後，帶著輕鬆愉快的步伐搭乘五分車沿內城圳到鼻仔頭戲水，爾後沿著鼻仔頭圳休閒步道到大樹公、水圳公園、大坑埤、大坑堤防接上環山生態步道到太陽埤後再接五分車回到社區活動中心，沿途休閒產業、動植物、生態豐富，風景優美。這樣的構想是我們夢寐以求的，期待夢想的實現。



社區志工整頓榮光路405號(公有地)社區綠美化





社區志工清除豬寮環境髒亂點





社區志工維護道路環境





# 金峰九汶，賓茂長存

## 臺東縣金峰鄉賓茂社區

### ■ 社區簡介

賓茂村【賓茂部落 Geomoru 九汶】位於近崙溪北端可經由台九線往金崙林道，其主要範圍於賓茂一橋與賓茂二橋之間的金崙溪北岸河階；村人人口屬東排灣族群，因此儘管村子在太麻里鄉內卻隸屬金峰山地鄉管轄。具有豐富的山地與溪流原始自然生態資源，且為金崙溪流經區域，村人仍以傳統原住民農業為主，如：小米、玉米及洛神花等；現部落內有駐村藝術家黃震峰先生，其從事排灣族木雕藝術及原住民圖騰具象設計已有多數年，村中入口及金崙林道水泥意象圖騰均出自於黃先生之手，有關賓茂村大小事將透過圖騰意象一一呈現。



98年5月環境打掃賓茂2鄰打掃中



98年5月環境打掃賓茂2鄰打掃後



## ■ 社區發展願景與工作目標

打造排灣族傳統意象藝術村、創造在地就業機會、吸引年輕族群回鄉服務、賓茂假日商場規劃創造在地商業契機、排灣族傳統文化與藝術傳承、人文與歷史資料建置永續社區發展。

## ■ 環境改造成果

### 環境整潔維護

賓茂社區雖然位處好山好水的台東縣境內，但在社區內仍可發現垃圾任意棄置及髒亂點，藉由執行社區環境改造計畫，社區居民一致決議要打造環境整齊的生活品質；因此，環境整潔的維護便成為首要的工作。社區環保志工與居民先進行環境髒亂點的調查，在確認完成髒亂點的盤查工作後，便邀集環保志工全力完成髒亂點的清理工作，打造出煥然一新的生活環境，並持續進行後續的維護工作。



98年6月環境打掃賓茂5鄰打掃中



98年6月環境打掃賓茂5鄰打掃後



98年7月環境打掃賓茂4鄰打掃中



98年7月環境打掃賓茂4鄰打掃後





98年7月環境打掃賓茂4鄰打掃中



98年7月環境打掃賓茂4鄰打掃後

## 環境教育宣導

賓茂社區地處相對偏遠的地區，資訊的交流與吸收較為缺乏，然而居民做環保的能量卻不輸人後，環境教育宣導此時就變得非常重要。透過專家學者的理念宣揚並配合實作的示範，使得環境保護的理念逐漸在居民心中萌芽，每個人都瞭解資源並不是無限的，只有透過愛惜環境的心，才能澈底改變人的行為模式，只要些許的改變逐漸的傳遞，並影響其他人的生活模式，環境保護的理念才能真正的落實。



98年環保教育宣導





## 環境綠美化

賓茂社區為鄉村型社區，業已奠定綠美化一定程度的基礎，惟因缺乏適當的景觀規劃與設計，使得社區綠美化的工作成果無法具體呈現。藉由綠美化相關領域專家學者的建議及指導，賓茂社區採用對自然環境影響最小的施作方式，並選用以原生種為主的植栽方式，不但達到綠美化的效果，亦增加社區居民認識社區生態原貌的機會，此綠美化的原則亦落實於社區入口山坡地，使得原本較為雜亂的綠地轉變為呼應原生植栽的社區入口意象，讓造訪者一進入社區就有進入生態原鄉的感受。



社區入口山坡綠美化後





## 資源回收

賓茂社區雖然位處較為偏遠的地區，但在經過整系列環境教育宣導後，社區居民瞭解資源回收的意義與效用，其響應政府垃圾分類與資源回收的政策亦不落人後，居民會自動自發的將垃圾分類，澈底落實愛地球的環保心。此外，資源回收所變賣的資金亦可挹注於社區發展與營造的經費所需，使得居民人人都樂意作資源回收的工作。



垃圾減量資源回收



資源回收 垃圾分類

## 違規廣告清除

社區於環境改造前，處處可見違規小廣告的張貼與違規旗幟的插立，影響整體景觀甚巨。透過環保志工的齊心努力，將社區內所有違規張貼的小廣告一併清理，還給社區原本的整潔舒適的風貌。環保志工亦建立小廣告的舉發制度，只要一發現小廣告的張貼，就會向環保局逕行舉發，藉以達到實際的嚇阻效果。



社區義工清除違規廣告



## 樂活半山 綠色心家園



社區土壤污染防治講座



社區環境教育宣導講座

### 推動目標

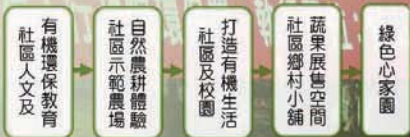
- 復育自然生態環境，回歸農村社區文化
- 環境整潔維護及綠美化，型塑社區人文及生活美學
- 建構有機節能及環保循環的生態家園，強化優質生活體系
- 營造社區環保文化場域，培育組織人才，落實村民永續觀念及效法
- 輔導佈建社區生態農場，促進樂活產業發展

### 執行工作

- 辦理環境教育及土壤污染防治宣導講座
- 動員社區清淨家園，創造優質居住環境
- 有機堆肥及安全蔬菜種植示範活動
- 社區環保空間綠美化

# 樂活半山， 綠色心家園

## 金門縣金寧鄉 盤山社區



### 98年度 金門縣社區環境改造計畫

主辦單位/ 行政院環保署・金門縣環境保護局  
協力單位/ 金門縣金寧鄉公所盤山村辦公室

執行單位/ 金門縣金寧鄉盤山村社區發展協會  
企劃設計/ 金門縣涿洲有機樂活發展協會

### ■ 社區背景

盤山村社區成立於民國90年7月2日，轄區涵蓋下堡東、下堡西、頂堡東、頂堡西、前厝、仁愛新、柏豎新居等自然村落，共有居民600戶，2,250人，翁姓居民仍占人口總數約8成。

盤山村是金寧鄉的行政中心，村內有金寧鄉公所、金寧警察所、金寧衛生所、戶政所、金寧鄉代表會、金寧圖書館及金門縣地政局等。

### ■ 社區發展願景

金門縣為離島，村內中壯年人口嚴重外流，致使村容風貌及環境生態趨向沉寂。為振興社區活化，擬定下列發展課題為挑戰之使命：

### 復育自然生態環境，回歸農村社區文化

回復農村自然生態環境乃計畫推動的焦點，希望逐步建立豐富的動植物生態，透過穩定的生態系統，達到回復土地生產力、調節氣候、維持土壤肥力、淨化空氣和水質等功用，營造出更適合居住的環境。

### 倡導節能減碳與有機生活

節能減碳與有機生活是一體的。化學肥料長久讓土壤內的微生物消失，同時嚴重失去地力。土壤和水泥含有相同的基本結構，比如石灰石、沙粒和粘土；如果說石膏是加速了水泥的鞏固，而化肥則是促進土壤的結塊。化肥使土壤損失水分和散熱，不利於微生物的存活。



## 佈建自然生態農園與生態教育中心

示範農園將結合金門縣政府農、畜產試驗所技術合作，及與在地技職院校建教合作，整合官、學單位的資源與人物力協助。同時將深入連結學校，實施常態性體驗式教學，以「自然生態農園」之營運示範，落實推動在地家戶之「生態家園」佈建，讓有機生態觀念植入社區家庭，從個人生活做起。

## 營造永續型健康新農村

中長程更將自然生態農園導入「集村農舍」的開發規劃，積極培育有機農業人才，保障當地農民及弱勢民眾之就業與收入，促進新農村社區生活品質之提升。

整體而言，藉由公部門的合作及體驗教學，從個人、家庭、社區，到佈建生態家園及有機集村農舍，漸進型塑為「有機村」及「有機鄉」，全面達成有機節能、環保循環的新農村社區願景。

## 樂活半山 綠色心家園

### 社區農場功能

- 降低生產運輸里程、提高在地農家生計
- 營造熱絡的社區感、與新的人際關係
- 重拾在地居民與自然環境的共生關係

### 永續社區發展

利用土地及有機耕作的結合，重新開展出社區居民相互支持與合作的關係，也引發在地共為一體、相依相生的社區感。

當人與自然的關係，開始有了變化，更多居民注意到自己的食物生產、生活環境後，一座座有機、多樣生產的小型農園，將為地方的經濟與生態，開創出永續與多樣的可能。



農場有機堆肥實作活動



社區志工有機研習活動

### 98年度 金門縣社區環境改造計畫

主辦單位/ 行政院環保署、金門縣環境保護局  
協力單位/ 金門縣金寧鄉公所、金寧山村辦公室

執行單位/ 金門縣金寧鄉盤山村社區發展協會  
企劃設計/ 金門縣涇洲有機樂活發展協會

## 計畫項目及內容

### 環境整潔維護，創造優質居住環境

研擬舉辦掃街、清除髒亂點等清淨家園方面的基礎環保工作，鼓勵民眾參與社區服務，透過活動並強化社區團結意識，創造優質的居住環境。

### 源頭減量及節能減碳活動

培育環保種子人員、鼓勵民眾參與社區環保活動，逐步加深觀摩及培訓課程深度，傳遞環保觀念，推動源頭減量工作，辦理綠色消費觀念宣導活動，如：家戶節約能源活動、送禮包裝簡易化等觀念推廣。

### 環境教育宣導

1. 有機節能生活及生態環境教育宣導課程。
2. 新聞媒體披露消息稿及活動訊息。
3. 製作海報刊版及解說文宣等。



## 土壤污染防治

配合生態家園及未來自然生態農園的佈建，宣導及培育土壤污染防治及護育的觀念與操作方法。

## 有機蔬菜種植示範

生態家園及有機蔬菜種植示範，將廚餘堆肥應用在生態家園的有機栽培區，讓社區民眾享有健康的田園之樂。

## 社區環保文化示範空間綠美化

視經費及資源逐步建構社區環保文化示範空間，規劃動靜態及體驗式教學之長遠培育性工作。初期擇定適當場域，從周邊環境清潔維護、綠美化及基礎視覺導覽解說等軟建設著手，經費募集完善再擴及硬體面。空間整體功能預定如下：

1. 環保體驗——環保休閒化、生態文化展示、綠色產品展示。
2. 教育體驗——導覽系統、訓練/研發區、傳統農具體驗區。
3. 健康體驗——自然有機蔬果、能量理療、休閒養生。
4. 美學體驗——戶外空間多元發展在地元素的公共裝置藝術。



## 心家園

以綠色所得取代生產指數  
 朝向持平成長的經濟活動目標  
 推動節能減碳的行動與投資  
 運用「社會企業」(Social Enterprise)  
 賺取利潤回饋社區、貢獻社會  
 將所得盈餘扶助弱勢族群  
 從家戶、從村里、從鄉鎮  
 有力出力、有地出地、有錢出錢  
 體現永續健康的綠色心家園



社區土壤污染防治講座  
 安全蔬果種植實作活動

## 樂活半山 綠色心家園

98年度 金門縣社區環境改造計畫  
 主辦單位/ 行政院環保署、金門縣環境保護局  
 執行單位/ 金門縣金寧鄉盤山村社區發展協會  
 協力單位/ 金門縣金寧鄉公所盤山村辦公室  
 宣講策劃/ 金門縣涇洲有機樂活發展協會  
 金門縣89250金寧鄉盤山村頂堂150號 Tel:062-325051





## 復育自然生態環境，回歸農村社區文化

本計畫將結合「生態家園」之基礎建構工作，導入自然生態護育、有機環保的生產循環模式，吸引外流人口回歸故鄉；漸進擴展並落實「新農村新農民」的產銷概念，保障農民及當地民眾之就業與收入，促進新農村生活品質之提升。



以綠色  
朝向：  
推動  
運用「社會企業」(Social Enterprise)  
賺取利潤回饋社區，貢獻社會  
將所得盈餘扶助弱勢族群  
從家戶，從村里，從鄉鎮  
有力出力，有地出地，有錢出錢  
體現永續健康的綠色心家園







## 樂活「半山」綠色心家園

### 【背景】

位於金門中央的盤山村一古名「半山」，500年來，翁氏聚集在這片土地上開花結果；然而，「半山」不是山，是重新凝聚社區村民，承先啟後的使命。先民已經拚手拚足攀越過半山，我們後代子民要繼續朝向另一半山，營造身心靈富足的農新村。

### 【有機·從心開始】

「有機」不單是農業技術與生產驗證層面，更是身心靈健康的永續社區生活型態。將守護念、善護根的理念深植社區農場，擴及社區生態家園及住民的生活與經濟生產；朝向回歸自然、慈悲關懷、身心靈健康及富麗農莊的有機新生活願景邁進。

### 【推廣目標】

- 復育自然生態環境，回歸農村社區文化
- 環境整潔維護及綠美化，型塑社區人文及生活美學
- 建構有機節能及環保循環的生態家園，強化優質生活體系
- 營造社區環保文化場域，培育組織人才，落實村民永續觀念及雙法
- 輔導佈建社區生態農場，促進樂活產業發展

### 【執行工作】

- 辦理環境教育及土壤污染防治宣導講座
- 動員社區清淨家園，創造優質居住環境
- 有機堆肥及安全蔬菜種植示範活動
- 社區環保空間綠美化

### 【社區發展功能】

- 降低生產運輸里程、提高在地農家生計
- 營造熱絡的社區感、與新的人際關係
- 重拾在地居民與自然環境的共生關係

### 【永續·社區發展】

利用土地及有機耕作的結合，重新開展出社區居民相互支持與合作的體系，也引發在地共為一體、相依相生的社區感。當人與自然的關係，開始有了變化，更多居民注意到自己的食物生產、生活環境後，一座座有機、多樣生產的小型農園，將為地方的經濟與生態，開創出永續與多樣的可能。

社會企業 → 全民參與

生產 → 分銷 → 消費 → 社區 → 環境

農村再生 → 新有機村

**我們的一小步 半山的一大步**

誠摯邀請您一起  
攀越另一半山，朝向登峰造極的使命